



Bitterfeld-Wolfen

**STATISTISCHER JAHRESBERICHT 2023**  
**Teil 1**

## STATISTISCHER JAHRESBERICHT 2023 – TEIL 1

Redaktion: SB Stadtplanung/GIS/Statistik,  
Herr Christian Clauß  
Druckerei: Stadt Bitterfeld-Wolfen, Hausdruckerei

Alle Rechte vorbehalten.

Es ist nicht gestattet, ohne ausdrückliche Genehmigung der Stadt Bitterfeld-Wolfen diesen Bericht oder Teile daraus für gewerbliche Zwecke zu vervielfältigen oder in elektronische Systeme einzuspeichern. Die Vervielfältigung dieses Berichtes oder von Teilen daraus ist für nicht gewerbliche Zwecke mit Angabe der Quelle gestattet.

Postanschrift: Stadt Bitterfeld–Wolfen  
Amt für Stadtentwicklung und Strukturwandel  
Sachbereich Stadtplanung/GIS/Statistik  
Rathausplatz 1  
06766 Bitterfeld-Wolfen

Auskunft: Tel.: 03494 – 66 60 638  
E-Mail: [christian.clauss@bitterfeld-wolfen.de](mailto:christian.clauss@bitterfeld-wolfen.de)  
Internet: [www.bitterfeld-wolfen.de](http://www.bitterfeld-wolfen.de)

Zeichenerklärung:  
# = Veröffentlichung ist aus Datenschutzgründen nicht möglich  
k. A. = keine Angabe; entsprechende Angabe liegt nicht vor  
davon = vollständige Aufgliederung einer Summe  
darunter = teilweise Aufgliederung einer Summe

### **ANMERKUNG:**

Der „*Statistische Jahresbericht 2023*“ wird in 2 Teilen veröffentlicht.  
(Die Veröffentlichung von internem und externem Zahlenmaterial erfolgt in der Regel im 1. Halbjahr, von Zahlenmaterial des Statistischen Landesamtes Sachsen-Anhalt und der Bundesagentur für Arbeit im 2. Halbjahr.)

## Vorwort zum Statistischen Jahresbericht 2023

Sehr geehrte Bürgerinnen, sehr geehrte Bürger,  
liebe Leserinnen, liebe Leser,

Zahlen und Statistiken sind mehr als bloße Auflistungen. Sie zeigen, wie sich Bitterfeld-Wolfen entwickelt, wo Fortschritte sichtbar werden und wo wir uns Herausforderungen stellen müssen. Der Statistische Jahresbericht 2023 bündelt diese Informationen aus vielfältigen Lebensbereichen und bietet damit eine wichtige Grundlage für den Blick auf unsere Gegenwart und Zukunft.



Zum Jahresende 2023 lebten 39.171 Menschen in Bitterfeld-Wolfen. Damit blieb die Einwohnerzahl nahezu stabil. Während die Zahl der Geburten rückläufig war, konnte durch ein Plus an Zuzügen von knapp 400 Personen ein Ausgleich erzielt werden.

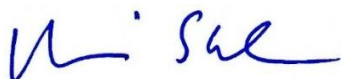
Im Bereich Gesundheit zeigt sich, dass die Nachfrage nach medizinischen Leistungen hoch bleibt. Das Gesundheitszentrum behandelte 2023 über 14.600 stationäre Fälle – mehr als im Vorjahr. Auch die Zahl der Notfallbehandlungen nahm zu. In der Senioren- und Behindertenbetreuung konnten stabile Kapazitäten aufrechterhalten werden, sodass weiterhin fast 1.900 Plätze zur Verfügung stehen.

Besonders erfreulich entwickelte sich das kulturelle Leben. 2023 fanden wieder mehr Menschen den Weg in die Einrichtungen unserer Stadt: Über 50.000 Gäste besuchten das Städtische Kulturhaus – ein Plus von mehr als einem Drittel. Auch die Musikschule „Gottfried Kirchhoff“ sowie unsere Sportvereine verzeichneten steigende Teilnehmer- und Mitgliederzahlen. Diese positive Entwicklung unterstreicht die Lebendigkeit und Vielfalt unseres kulturellen und gesellschaftlichen Lebens.

Nicht unerwähnt bleiben darf das Engagement der freiwilligen Feuerwehren. Sie leisteten 2023 erneut unverzichtbare Arbeit für die Sicherheit unserer Stadt – sei es bei Bränden, technischen Hilfeleistungen oder im Bereich der Nachwuchsarbeit.

Gleichzeitig treten auch Herausforderungen deutlich zutage. So bleibt die demografische Entwicklung eine zentrale Aufgabe: Rund ein Drittel der Bevölkerung ist 65 Jahre oder älter, während die Zahl der Geburten weiter sinkt. Auch die steigende Beanspruchung der medizinischen Infrastruktur sowie die wachsende soziale Unterstützung machen deutlich, dass wir vor wichtigen Zukunftsaufgaben stehen. Der Jahresbericht 2023 zeigt damit eindrucksvoll: Bitterfeld-Wolfen ist eine Stadt, die in Bewegung ist – mit positiven Entwicklungen, aber auch mit Herausforderungen, die wir gemeinsam bewältigen müssen.

Ich wünsche Ihnen eine interessante und aufschlussreiche Lektüre.



Armin Schenk  
Oberbürgermeister

## Kurzanalyse

- ❖ Am 31.12.2023 lebten 39.455 Einwohner, davon 39.171 mit Haupt- und 284 mit Nebenwohnsitz in der Stadt Bitterfeld–Wolfen. Die Einwohnerzahl verringerte sich gegenüber dem Vorjahr insgesamt um 55 Einwohner.
- ❖ 30,2% der Einwohner waren 65 Jahre und älter, im Ortsteil Stadt Wolfen waren es 36,9%. Das Durchschnittsalter der Einwohner lag bei 48,9 Jahren.
- ❖ 4.150 Einwohner waren ausländische Einwohner, darunter 61,4% aus Europa. Dies entspricht einem Anteil von 10,6% der Einwohner mit Hauptwohnsitz insgesamt.
- ❖ Vom 01.01.2023 bis 31.12.2023 wurden 226 Geburten registriert, davon waren es 118 Jungen. Insgesamt waren es 23 Geburten weniger als im Vorjahr.
- ❖ Aus anderen Gemeinden sind 2.222 Einwohner in die Stadt Bitterfeld-Wolfen zugezogen, gleichzeitig zogen 1.824 Einwohner aus der Stadt weg. Innerhalb der Stadt Bitterfeld-Wolfen zogen 1.595 Einwohner um.
- ❖ Im Jahr 2023 änderten sich die Hebesätze der Stadt Bitterfeld-Wolfen nicht. Diese betragen bei der Grundsteuer A 340%, bei der Grundsteuer B 390% und bei der Gewerbesteuer 400%.
- ❖ Bedingt durch die personelle Situation beim Sozialamt des Landkreises und den vergangenen Cyberangriff können keine Sozialdaten geliefert werden.
- ❖ Am 31.12.2023 lernten in den Allgemeinbildenden Schulen insgesamt 4.084 Schüler.
- ❖ Die Stadtbibliothek hatte am 31.12.2023 einen Bestand von 51.679. Von den 1.339 Nutzern wurden 72.451 Entleihungen vorgenommen, das waren im Durchschnitt 54 Entleihungen pro Nutzer.
- ❖ Am 31.12.2023 betrug der Kraftfahrzeugbestand 18.505 zugelassene private Pkw. Bezogen auf 1.000 Einwohner ergibt sich eine PKW-Dichte von 472.
- ❖ Im Bereich der öffentlichen Sicherheit und Ordnung wurden 17.152 Ordnungswidrigkeiten im ruhenden Verkehr festgestellt. Gegenüber dem Vorjahr erhöhte sich diese um 12,8%. Im Zuge der allgemeinen Ordnungswidrigkeiten ergaben sich insgesamt 271 Anhörungen und Verwarnungen. Dies waren 30 mehr als im Vorjahr.

<b>Inhalt für Teil 1</b>		<b>Seite</b>
<b>1.</b>	<b>Allgemeines</b>	<b>5</b>
1.1	Geografische Koordinaten	5
1.2	Gliederung des Stadtgebietes in Ortsteile und statistische Gebiete	5
1.3	Fläche	7
1.4	Nutzung	8
<b>2.</b>	<b>Partnerstädte</b>	<b>9</b>
<b>3.</b>	<b>Bevölkerung</b>	<b>10</b>
3.1	Bevölkerung insgesamt und nach Ortsteilen aufgeschlüsselt	10
3.2	Altersstruktur, Bevölkerungspyramide	11
3.3	Ausländische Bevölkerung	14
3.4	Bevölkerungsentwicklung	15
<b>4.</b>	<b>Städtische Finanzen</b>	<b>24</b>
4.1	Ein- und Auszahlungen	24
4.2	Steuerhebesätze	25
<b>5.</b>	<b>Gesundheits- und Sozialwesen</b>	<b>26</b>
5.1	Ärzte	26
5.2	Apotheken	26
5.3	Gesundheitszentrum	27
5.4	Betreuungseinrichtungen	27
5.5	Wohngeld	28
<b>6.</b>	<b>Bildung, Kultur, Sport</b>	<b>30</b>
6.1	Kindertageseinrichtungen	30
6.2	Schulen	32
6.3	Stadtbibliothek	35
6.4	Städtisches Kulturhaus	37
6.5	Museen	38
6.6	Vereine	39
<b>7.</b>	<b>Verkehr</b>	<b>40</b>
7.1	Fahrzeugbestand	40
7.2	Kraftfahrzeugbestandsdaten in der Schadstoffgruppe 4 (grüne Plakette)	41
<b>8.</b>	<b>Öffentliche Sicherheit und Ordnung</b>	<b>42</b>
8.1	Ordnungswidrigkeiten	42
8.2	Sondernutzungen	42
8.3	Verkehrsangelegenheiten	42
8.4.	Parkraumbewirtschaftung	43
8.5	Feuerwehren	43
8.6	Bestattungen	44

# 1. Allgemeines

## 1.1 Geografische Koordinaten

Quelle: Stadt Bitterfeld-Wolfen

Geographische Breite (nördliche Breite): 51 ° 38' 21''

Geographische Länge (östliche Länge): 12 ° 17' 20''

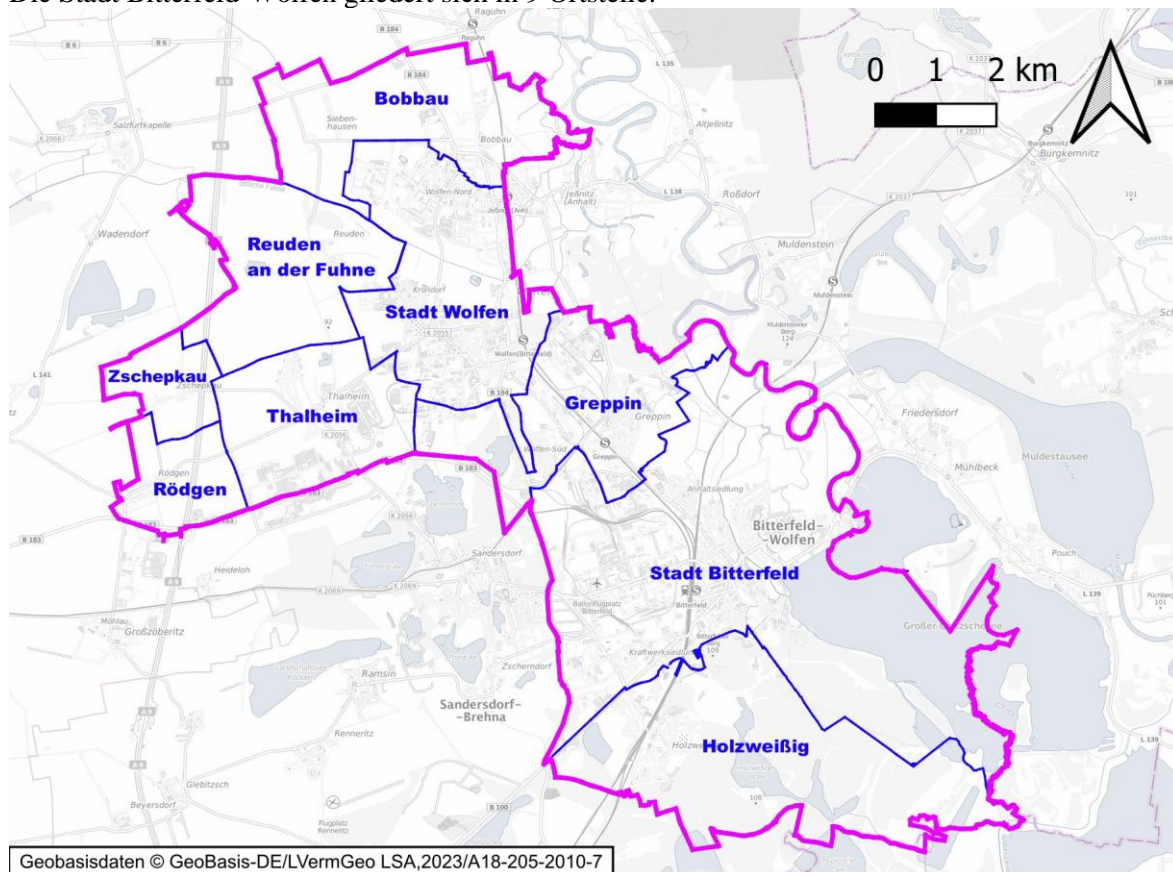
Verkehrsanbindung:

- Bundesautobahnen A9, A14 und A 38
- Flughafen Leipzig / Halle mit DHL-Luftfrachtzentrum
- Bundesstraßen B 100, B 183 und B 184
- Eisenbahnstrecken nach:
  - Berlin*
  - Halle/Saale*
  - Hannover*
  - Leipzig*
  - Lutherstadt Wittenberg*
  - Magdeburg*
  - Rostock*

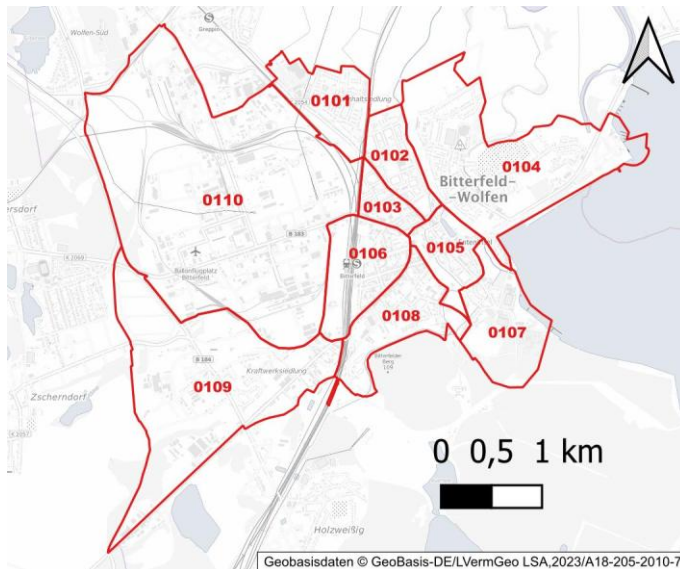
## 1.2 Gliederung des Stadtgebietes in Ortsteile und statistische Gebiete

Quelle: Stadt Bitterfeld-Wolfen

Die Stadt Bitterfeld-Wolfen gliedert sich in 9 Ortsteile.

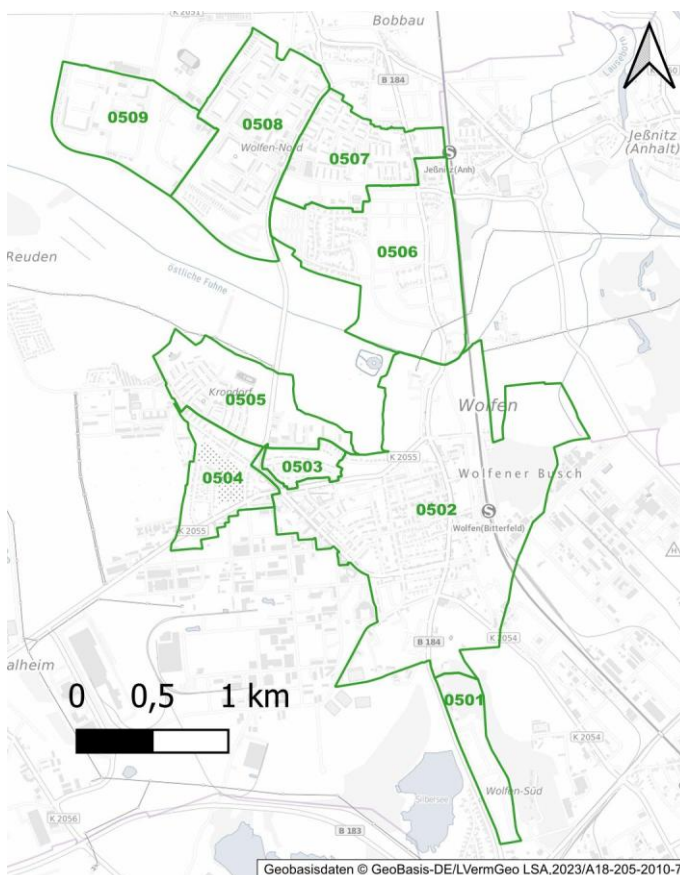


Für die Verwaltung, Stadtplanung u. a. werden von den Gebieten der großen Ortsteile Stadt Bitterfeld und Stadt Wolfen Informationen unterhalb der Ortsteilgrenzen benötigt. Aus diesem Grund sind die beiden Ortsteile in statistische Gebiete untergliedert. Die statistischen Gebiete sind durch ein Straßen- und Hausnummernraster (Straße/Hausnummernbereich) definiert.



### Ortsteil Stadt Bitterfeld

- 0101 Anhaltsiedlung
- 0102 Dichterviertel
- 0103 Dessauer Vorstadt
- 0104 Auensiedlung
- 0105 Innenstadt
- 0106 Mittlere Vorstadt
- 0107 Gartenstadt Süd
- 0108 Länderviertel
- 0109 Kraftwerksiedlung
- 0110 Chemiepark



### Ortsteil Stadt Wolfen (Stadtgebiet)

- 0501 Wolfen-Süd
- 0502 Altstadt
- 0503 Musikerviertel
- 0504 Wolfen-West
- 0505 Krondorf
- 0506 Steinfurth
- 0507 Wolfen-Nord-Ost
- 0508 Wolfen-Nord-Mitte
- 0509 Wolfen-Nord-West

### 1.3 Fläche

Quelle: Stadt Bitterfeld-Wolfen

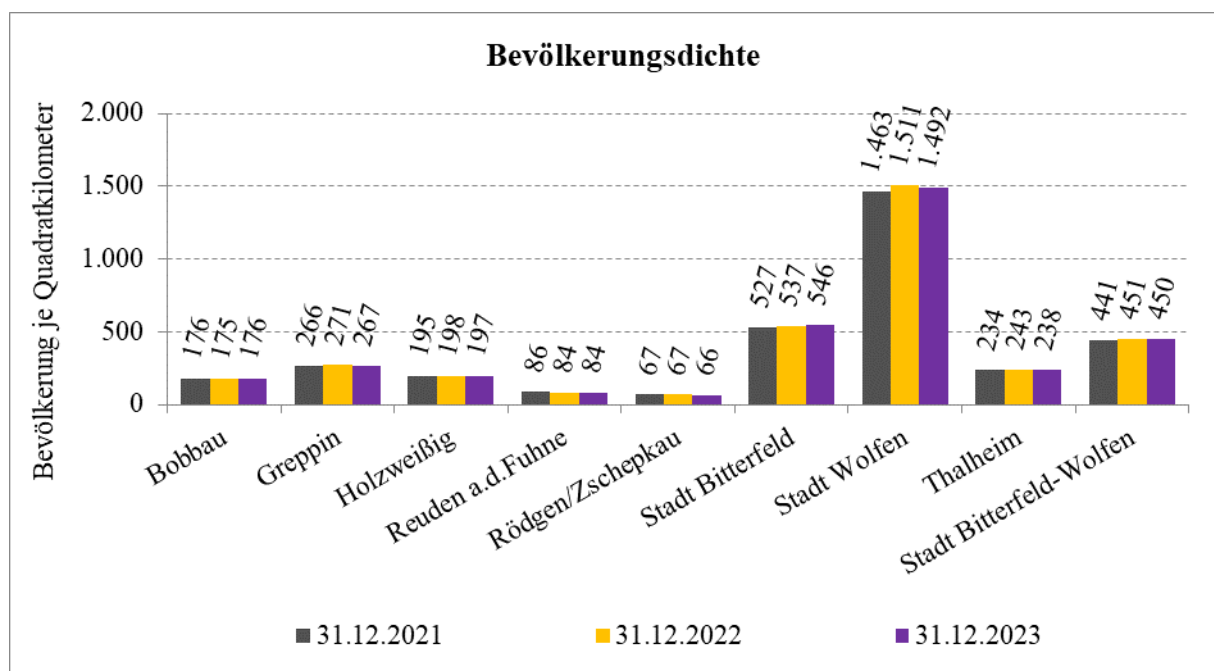
#### Fläche und Einwohnerdichte nach Ortsteilen (Katasterstand: 31.12.2023)

Ortsteil	Fläche in Quadratkilometer			Bevölkerung je Quadratkilometer		
	31.12.2021	31.12.2022	31.12.2023	31.12.2021	31.12.2022	31.12.2023
Bobbau	7,9	7,9	7,9	176	175	176
Greppin	8,2	8,2	8,2	266	271	267
Holzweißig	14,0	14,0	14,0	195	198	197
Reuden an der Fuhne	7,5	7,5	7,5	86	84	84
Rödgen/Zschepkau	5,1	5,1	5,1	67	67	66
Stadt Bitterfeld	27,4	27,4	27,5	527	537	546
Stadt Wolfen	10,3	10,3	10,3	1.463	1.511	1.492
Thalheim	6,6	6,6	6,6	234	243	238
<b>Stadt Bitterfeld-Wolfen</b>	<b>87,0</b>	<b>87,0</b>	<b>87,0</b>	<b>441</b>	<b>451</b>	<b>450</b>

#### Anmerkung:

Nach der Zusammenfassung der Nutzungsarten für das Stadtgebiet Bitterfeld-Wolfen ergibt sich folgendes Bild:

Die Gemarkungen Bitterfeld und Niemeck bilden zusammengefasst den Ortsteil Stadt Bitterfeld. Es erfolgt fortlaufend die Einarbeitung von aktuellen Vermessungsergebnissen durch das Landesamt für Vermessung und Geoinformation. Dabei ist dies ein stetiger Prozess, der nicht zwingend von der Stadt Bitterfeld-Wolfen beeinflussbar ist (überwiegend werden Vermessungen im Auftrag Dritter durchgeführt) und mit dem neuesten Stand der Technik kommen in Bezug auf teilweise bis dato unveränderte Flurstücksvermessungen aus dem Beginn des letzten Jahrhunderts Abweichungen nach oben (Flächenzuwachs) aber auch nach unten (Flächenverkleinerung) zustande.



## 1.4 Nutzung

Quelle: Stadt Bitterfeld-Wolfen

### **Vorbemerkungen:**

**Gebäude- und Freiflächen** sind Flächen mit Gebäuden und baulichen Anlagen sowie unbebaute Flächen (Freiflächen), die Zwecken der Gebäude untergeordnet sind; hierzu zählen Vorgärten, Hausgärten, Spielplätze und Stellplätze. Unbebaute Flächen gelten gewöhnlich als der Bebauung untergeordnet, wenn sie das Zehnfache der bebauten Fläche nicht überschreiten.

**Betriebsflächen** sind unbebaute Flächen, die vorherrschend gewerblich, industriell oder für Zwecke der Ver- und Entsorgung genutzt werden.

**Erholungsflächen** sind unbebaute Flächen, die vorherrschend dem Sport, der Erholung oder dazu dienen, Tiere oder Pflanzen zu zeigen. Untergeordnete bauliche Nebenanlagen, wie z. B. Kioske, Umkleieräume, Gartenlauben, werden nicht gesondert ausgewiesen.

**Verkehrsflächen** sind Flächen, die dem Straßen-, Schienen-, Luft- oder Schiffsverkehr dienen. Bei den Flächen für den Schiffsverkehr sind die benötigten Flächen an Land gemeint, wie z. B. Häfen, nicht jedoch die Wasserfläche.

**Landwirtschaftsflächen** sind Flächen, die dem Ackerbau, der Wiesen- und Weidenwirtschaft oder dem Gartenbau dienen. Hierzu gehört auch das Brachland.

**Waldflächen** sind Flächen, die mit Bäumen und Sträuchern bewachsen sind und hauptsächlich forstwirtschaftlich genutzt werden. Hierzu gehören auch Pflanzgärten, Wildäsungsflächen, die hauptsächlich dem forstwirtschaftlichen Betrieb dienen (forstwirtschaftliche Betriebsfläche).

**Wasserflächen** sind Flächen, die ständig oder zeitweilig mit Wasser bedeckt sind, gleichgültig, ob das Wasser in natürlichen oder künstlichen Betten abfließt oder steht. Hierzu gehören in der Regel auch Böschungen, Uferbefestigungen und dergleichen.

**Flächen anderer Nutzung** - dazu gehören z. B. Flächen, die zur Bestattung dienen oder gedient haben, sofern nicht vom Charakter der Anlage her die Zuordnung zur Nutzungsart Grünanlage zutreffend ist.

### **Fläche der Stadt nach Nutzungsarten (Katasterstand: 31.12.2023)**

Nutzungsart	Bodenfläche					
	31.12.2021		31.12.2022		31.12.2023	
	Quadrat-kilometer	Anteil in Prozent	Quadrat-kilometer	Anteil in Prozent	Quadrat-kilometer	Anteil in Prozent
Gebäude- und Freifläche	15,8	18,2	16,4	18,8	16,6	19,1
Betriebsfläche	0,3	0,3	0,3	0,3	0,3	0,3
Erholungsfläche	8,9	10,3	8,6	9,9	8,5	9,8
Verkehrsfläche	7,1	8,2	6,8	7,8	6,6	7,6
Landwirtschaftsfläche	25,2	29,1	24,7	28,4	24,7	28,3
Waldfläche	21,2	24,1	21,5	24,7	21,6	24,8
Wasserfläche	8,2	9,5	8,4	9,7	8,4	9,7
Flächen anderer Nutzung	0,3	0,3	0,3	0,3	0,3	0,3
<b>Fläche insgesamt</b>	<b>87,0</b>	<b>100,0</b>	<b>87,0</b>	<b>100,0</b>	<b>87,0</b>	<b>100,0</b>

## 2. Partnerstädte

Quelle: Stadt Bitterfeld-Wolfen

### Stadt Bitterfeld-Wolfen



Entfernung nach :

#### Vierzon

ca. 1.195 km



#### Witten

ca. 420 km



#### Marl

ca. 485 km



#### Villefontaine

ca. 1.105 km



#### Dzershinsk

ca. 2.347 km



#### Kamienna Góra

ca. 400 km



Partnerschaft seit:	Stadt	Land	Region
11.10.1959	Vierzon	Frankreich	Pforte zur Landschaft der Sologne und der Champagne von Berrichon, Unterpräfektur des Départements Cher
07.04.1990	Witten	Bundesrepublik Deutschland	liegt im Südosten des Ruhrgebietes, im Bundesland Nordrhein-Westfalen
15.09.1990	Marl	Bundesrepublik Deutschland	liegt im nördlichen Ruhrgebiet, im Bundesland Nordrhein-Westfalen
07.05.1994	Villefontaine	Frankreich	etwa 30 km von Lyon entfernt
28.10.1996	Dzershinsk	Russland	am Fluss Oka im Oblast Nischni Nowgorod
02.03.2006	Kamienna Gora	Polen	Woiwodschaft Niederschlesien; am Fluss Bober, etwa 26 km südöstlich von Jelenia Gora (Hirschberg)

### 3. Bevölkerung

Aus dem Melderegister der Stadt Bitterfeld-Wolfen wurden Daten zur Erarbeitung von unterschiedlichen Auswertungskriterien herangezogen. Die Bevölkerungsangaben wurden u. a. nach räumlicher Gliederung (Ortsteile, statistische Gebiete, Straßen/Hausnummern) und variablen Altersgruppen strukturiert.

Die Angaben aus dem Melderegister weichen von denen des Statistischen Landesamtes ab. Dies ist eine bundesweite Erscheinung. Die Ursache dafür ist das unterschiedliche Verfahren der Datenerhebung.

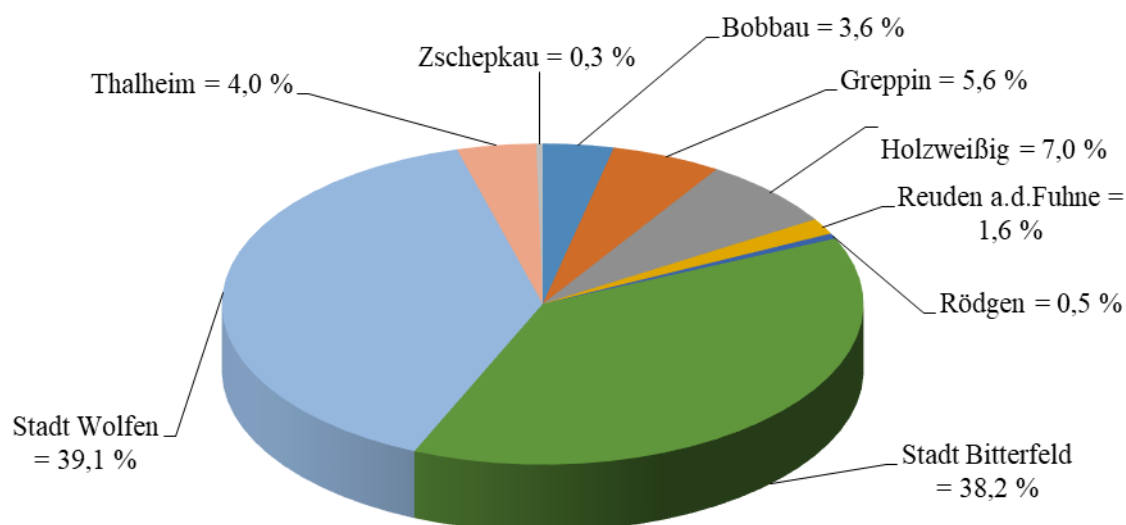
#### 3.1 Bevölkerung insgesamt und nach Ortsteilen aufgeschlüsselt

Quelle: Stadt Bitterfeld-Wolfen

#### Bevölkerung mit Haupt- und Nebenwohnsitz nach Ortsteilen am 31.12.2023

Ortsteil	Bevölkerung mit:			
	Hauptwohnsitz			Nebenwohnsitz
	insgesamt	männlich	weiblich	insgesamt
Bobbau	1.397	696	701	8
Greppin	2.180	1.097	1.083	4
Holzweißig	2.753	1.355	1.398	21
Reuden an der Fuhne	633	314	318	9
Rödgen	209	104	105	0
Stadt Bitterfeld	14.976	7.428	7.548	143
Stadt Wolfen	15.334	7.277	8.057	77
Thalheim	1.562	839	723	19
Zschepkau	128	65	63	3
<b>Stadt Bitterfeld-Wolfen</b>	<b>39.171</b>	<b>19.175</b>	<b>19.996</b>	<b>284</b>
<i>Stand 31.12.2022</i>	<i>39.183</i>	<i>19.074</i>	<i>20.109</i>	<i>327</i>
<i>Stand 31.12.2021</i>	<i>38.359</i>	<i>18.690</i>	<i>19.669</i>	<i>310</i>

#### Verteilung der Bevölkerung mit Hauptwohnsitz nach Ortsteilen



### Bevölkerung nach statistischen Gebieten am 31.12.2023

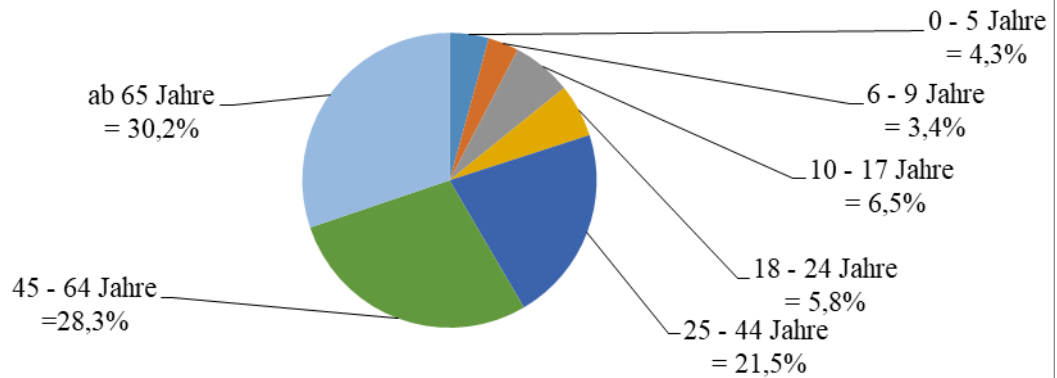
Statistisches Gebiet	Bevölkerung mit Hauptwohnsitz am 31.12.2023			Veränderungen gegenüber 31.12.2022	
	insgesamt	männlich	weiblich	Personen	in Prozent
<b>Ortsteil Stadt Bitterfeld</b>	<b>14.976</b>	<b>7.428</b>	<b>7.548</b>	<b>264</b>	<b>1,8</b>
<i>davon:</i>					
Anhaltsiedlung	1.713	857	856	116	7,3
Dichterviertel	2.248	1.140	1.108	43	2,0
Dessauer Vorstadt	1.610	876	734	24	1,5
Auensiedlung	2.644	1.259	1.385	-8	-0,3
Innenstadt	2.182	992	1.190	68	3,2
Mittlere Vorstadt	1.083	578	505	28	2,7
Gartenstadt Süd	567	232	335	-9	-1,6
Länderviertel	1.483	751	732	6	0,4
Kraftwerksiedlung	1.228	623	605	-24	-1,9
Chemiepark	218	120	98	20	10,1
<b>Ortsteil Stadt Wolfen</b>	<b>15.334</b>	<b>7.277</b>	<b>8.057</b>	<b>-200</b>	<b>-1,3</b>
<i>davon:</i>					
Altstadt	4.821	2.395	2.426	-9	-0,2
Krondorf	1.952	964	988	8	0,4
Musikerviertel	590	284	306	-10	-1,7
Steinfurth	1.258	619	639	-4	-0,3
Wolfen-Nord	5.691	2.515	3.176	-187	-3,2
Wolfen-Süd	338	167	171	-3	-0,9
Wolfen-West	684	333	351	5	0,7

### 3.2 Altersstruktur, Bevölkerungspyramide

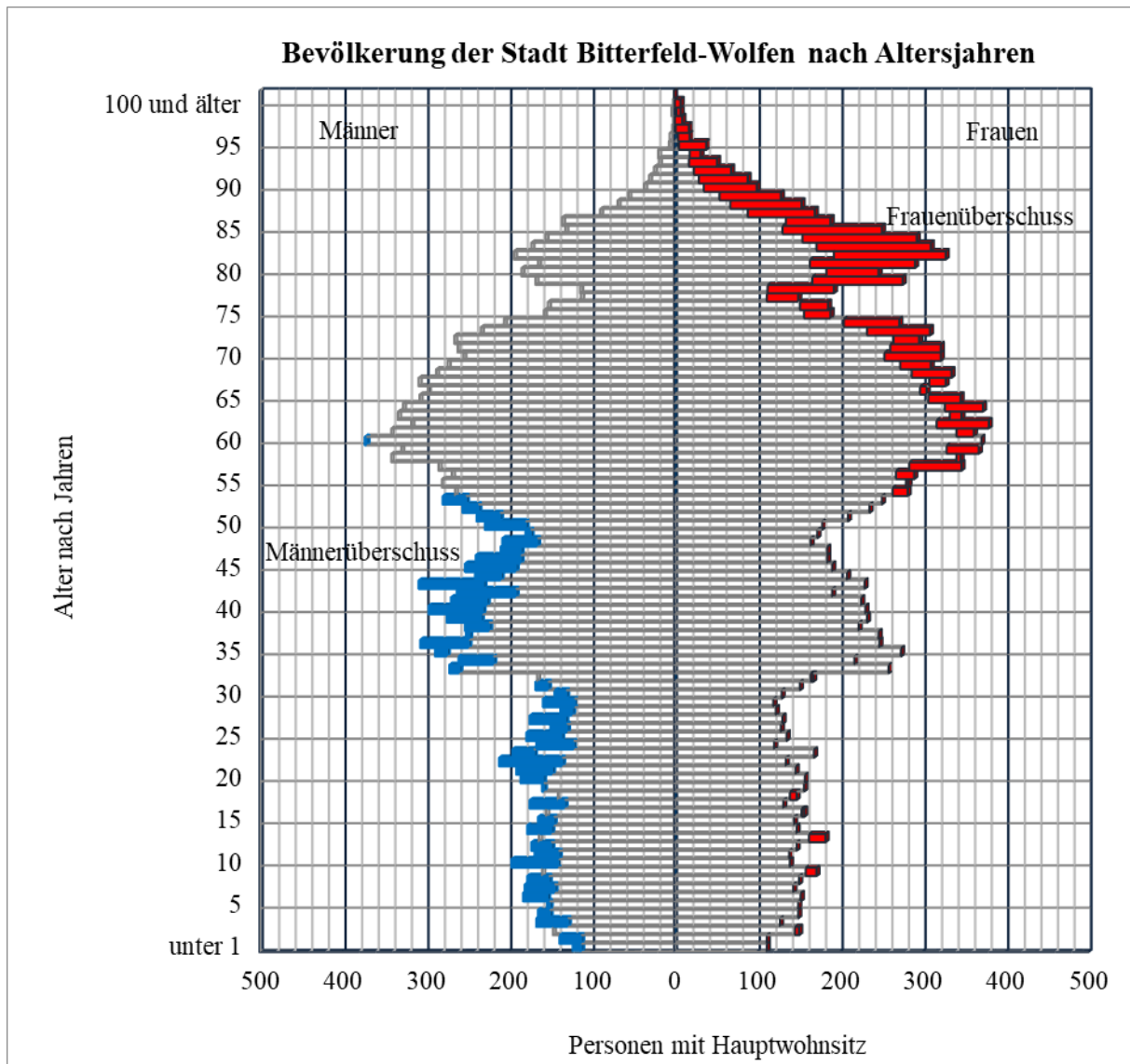
Quelle: Stadt Bitterfeld-Wolfen

Altersgruppen von ... bis ... Jahre	Bevölkerung am 31.12.2023 mit:							
	Hauptwohnsitz				Nebenwohnsitz			
	insgesamt	männlich	weiblich	Anteil in Prozent	insgesamt	männlich	weiblich	Anteil in Prozent
0 - 5	1.692	889	803	<b>4,3</b>	5	2	3	<b>2,0</b>
6 - 9	1.318	698	620	<b>3,4</b>	19	13	6	<b>7,8</b>
10 - 17	2.560	1.368	1.192	<b>6,5</b>	33	12	21	<b>13,5</b>
18 - 24	2.281	1.246	1.035	<b>5,8</b>	53	23	30	<b>21,7</b>
25 - 44	8.427	4.549	3.878	<b>21,5</b>	48	32	16	<b>19,7</b>
45 - 64	11.066	5.542	5.524	<b>28,3</b>	67	50	17	<b>27,5</b>
ab 65	11.827	4.882	6.945	<b>30,2</b>	19	10	9	<b>7,8</b>
<b>Stadt BTF-Wolfen</b>	<b>39.171</b>	<b>19.174</b>	<b>19.997</b>	<b>100,0</b>	<b>244</b>	<b>142</b>	<b>102</b>	<b>100,0</b>
<i>Durchschnittsalter in Jahren</i>	<i>48,9</i>	<i>46,3</i>	<i>51,3</i>					

### Altersstruktur der Bevölkerung mit Hauptwohnsitz

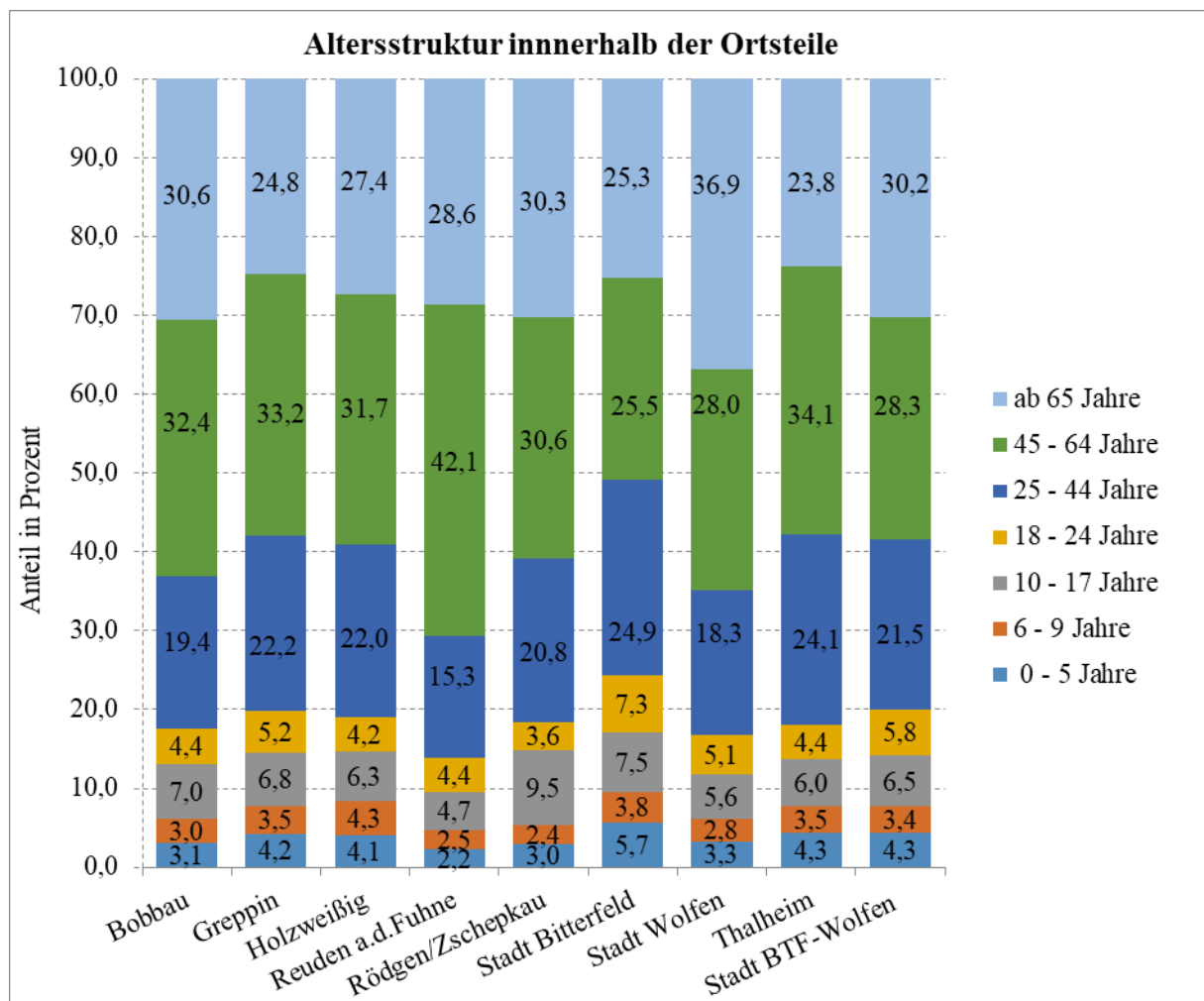


### Bevölkerungspyramide am 31.12.2023



### Altersstruktur der Bevölkerung innerhalb der Ortsteile am 31.12.2023

Ortsteil	Altersgruppen am 31.12.2023							
	0 - 5 Jahre	6 - 9 Jahre	10 - 17 Jahre	18 - 24 Jahre	25 - 44 Jahre	45 - 64 Jahre	ab 65 Jahre	insgesamt
Bobbau	43	42	98	62	271	453	428	1.397
Greppin	92	77	148	114	485	724	540	2.180
Holzweißig	113	118	174	117	606	872	753	2.753
Reuden an der Fuhne	14	16	30	28	97	266	181	632
Rödgen/Zschepkau	10	8	32	12	70	103	102	337
Stadt Bitterfeld	851	571	1.125	1.092	3.722	3.822	3.793	14.976
Stadt Wolfen	502	432	859	788	2.800	4.294	5.659	15.334
Thalheim	67	54	94	68	376	532	371	1.562
<b>Stadt Bitterfeld-Wolfen</b>	<b>1.692</b>	<b>1.318</b>	<b>2.560</b>	<b>2.281</b>	<b>8.427</b>	<b>11.066</b>	<b>11.827</b>	<b>39.171</b>



### 3.3 Ausländische Bevölkerung

Quelle: Stadt Bitterfeld-Wolfen

Unter der ausländischen Bevölkerung sind die Personen erfasst, deren erste Staatsangehörigkeit nicht deutsch bzw. ungeklärt ist.

#### **Ausländische Bevölkerung nach ausgewählten Ortsteilen am 31.12.2023**

	Ausländische Bevölkerung			Anteil in Prozent
	insgesamt	männlich	weiblich	
<b>Stadt Bitterfeld-Wolfen</b>	<b>4.150</b>	<b>2.390</b>	<b>1.760</b>	10,6
<i>darunter im Ortsteil:</i>				
Greppin	67	37	30	3,1
Holzweißig	68	47	21	2,5
Stadt Bitterfeld	2.176	1.291	885	14,5
Stadt Wolfen	1.646	862	784	10,7
Thalheim	161	138	23	10,3

#### **Ausländische Bevölkerung nach Herkunft am 31.12.2023**

Nationalität	Ausländische Bevölkerung		
	insgesamt	männlich	weiblich
<b>Ausländer insgesamt</b>	<b>4.150</b>	<b>2.390</b>	<b>1.760</b>
<i>davon aus Europa:</i>	<b>2.550</b>	<b>1.421</b>	<b>1.129</b>
<i>darunter:</i>			
Bosnien / Herzegowina	988	446	542
Bulgarien	333	202	131
Polen	216	110	106
Portugal	150	142	8
Rumänien	144	112	32
Ukraine	143	93	50
Ungarn	108	55	53
<b>Afrika</b>	<b>195</b>	<b>145</b>	<b>50</b>
<b>Amerika</b>	<b>21</b>	<b>10</b>	<b>11</b>
<b>Asien</b>	<b>1.342</b>	<b>792</b>	<b>550</b>
<b>ungeklärt/staatenlos</b>	<b>42</b>	<b>22</b>	<b>20</b>

#### **Ausländische Bevölkerung nach Altersgruppen am 31.12.2023**

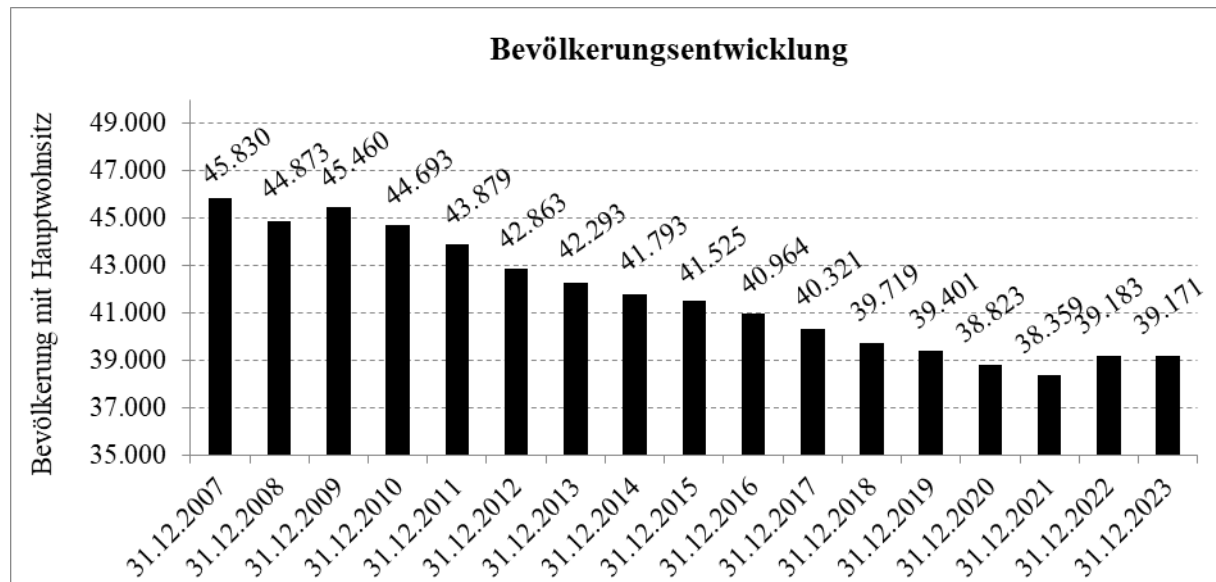
Altersgruppen von ... bis ... Jahre	Bevölkerung mit Hauptwohnsitz am 31.12.2022	Ausländische Bevölkerung			Anteil der ausländischen Bevölkerung in Prozent
		insgesamt	männlich	weiblich	
		Personen			
0 - 5	1.692	334	182	152	19,7
6 - 9	1.318	257	141	116	19,5
10 - 17	2.560	462	252	210	18,0
18 - 24	2.281	542	344	198	23,8
25 - 44	8.427	1.579	906	673	18,7
45 - 64	11.066	803	469	334	7,3
ab 65 Jahre	11.827	173	96	77	1,5
<b>Stadt Bitterfeld-Wolfen</b>	<b>39.171</b>	<b>4.150</b>	<b>2.390</b>	<b>1.760</b>	<b>10,6</b>

### 3.4 Bevölkerungsentwicklung

Quelle: Stadt Bitterfeld-Wolfen

#### Bevölkerung nach Ortsteilen

Ortsteil	Bevölkerung mit Hauptwohnsitz		
	31.12.2021	31.12.2022	31.12.2023
Bobbau	1.392	1.392	1.397
Greppin	2.184	2.215	2.180
Holzweißig	2.727	2.763	2.753
Reuden an der Fuhne	646	633	632
Rödgen	212	213	209
Stadt Bitterfeld	14.448	14.712	14.976
Stadt Wolfen	15.073	15.534	15.334
Thalheim	1.547	1.592	1.562
Zschepkau	130	129	128
<b>Stadt Bitterfeld-Wolfen</b>	<b>38.359</b>	<b>39.183</b>	<b>39.171</b>



Der Ortsteil Bobbau gehört seit dem 01.09.2009 zur Stadt Bitterfeld-Wolfen.

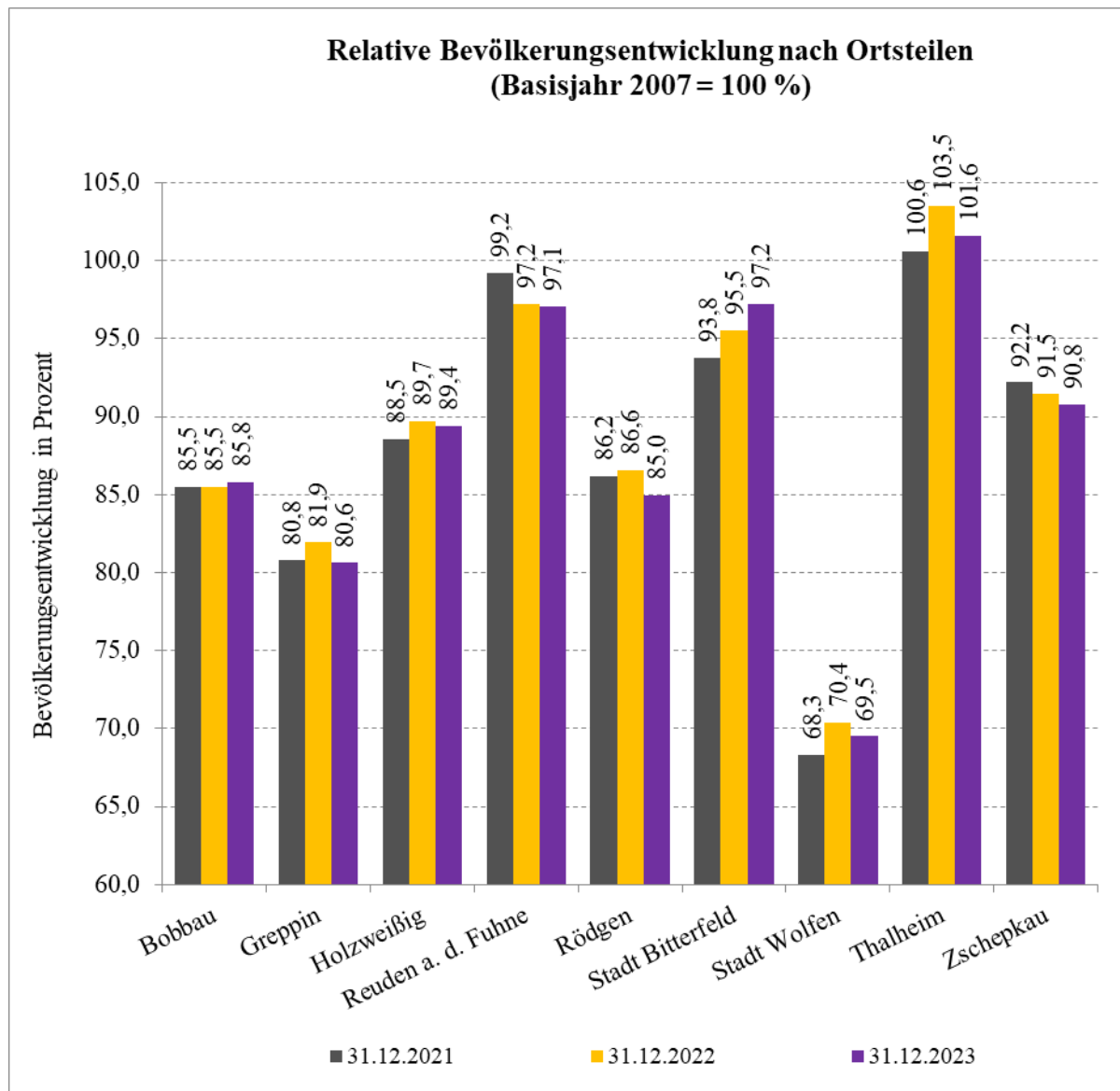
#### Bevölkerungsentwicklung nach Ortsteilen

Ortsteil	Bevölkerung mit Hauptwohnsitz		
	31.12.2021	31.12.2022	31.12.2023
Bobbau	-18	0	5
Greppin	-24	31	-35
Holzweißig	-6	36	-10
Reuden an der Fuhne	-7	-13	-1
Rödgen	-7	1	-4
Stadt Bitterfeld	-200	264	264
Stadt Wolfen	-249	461	-200
Thalheim	+39	45	-30
Zschepkau	+8	-1	-1
<b>Stadt Bitterfeld-Wolfen</b>	<b>-464</b>	<b>824</b>	<b>-12</b>

<sup>1)</sup> Der Bevölkerungszuwachs im Ortsteil Reuden an der Fuhne hängt mit der Zuordnung der Heinrich-Böll- Straße zusammen. Vorher gehörte diese Straße zum Ortsteil Stadt Wolfen.

Ortsteil	Entwicklung in Prozent		
	31.12.2021	31.12.2022	31.12.2023
Bobbau	-1,3	0,0	+0,4
Greppin	-1,1	+1,4	-1,6
Holzweißig	-0,2	+1,3	-0,4
Reuden an der Fuhne	-1,1	-2,0	-0,2
Rödgen	-3,2	+0,5	-1,9
Stadt Bitterfeld	-1,4	+1,8	+1,8
Stadt Wolfen	-1,6	+3,1	-1,3
Thalheim	+2,6	+2,9	-1,9
Zschepkau	+6,6	-0,8	-0,8
<b>Stadt Bitterfeld-Wolfen</b>	<b>-1,2</b>	<b>+2,1</b>	<b>0,0</b>

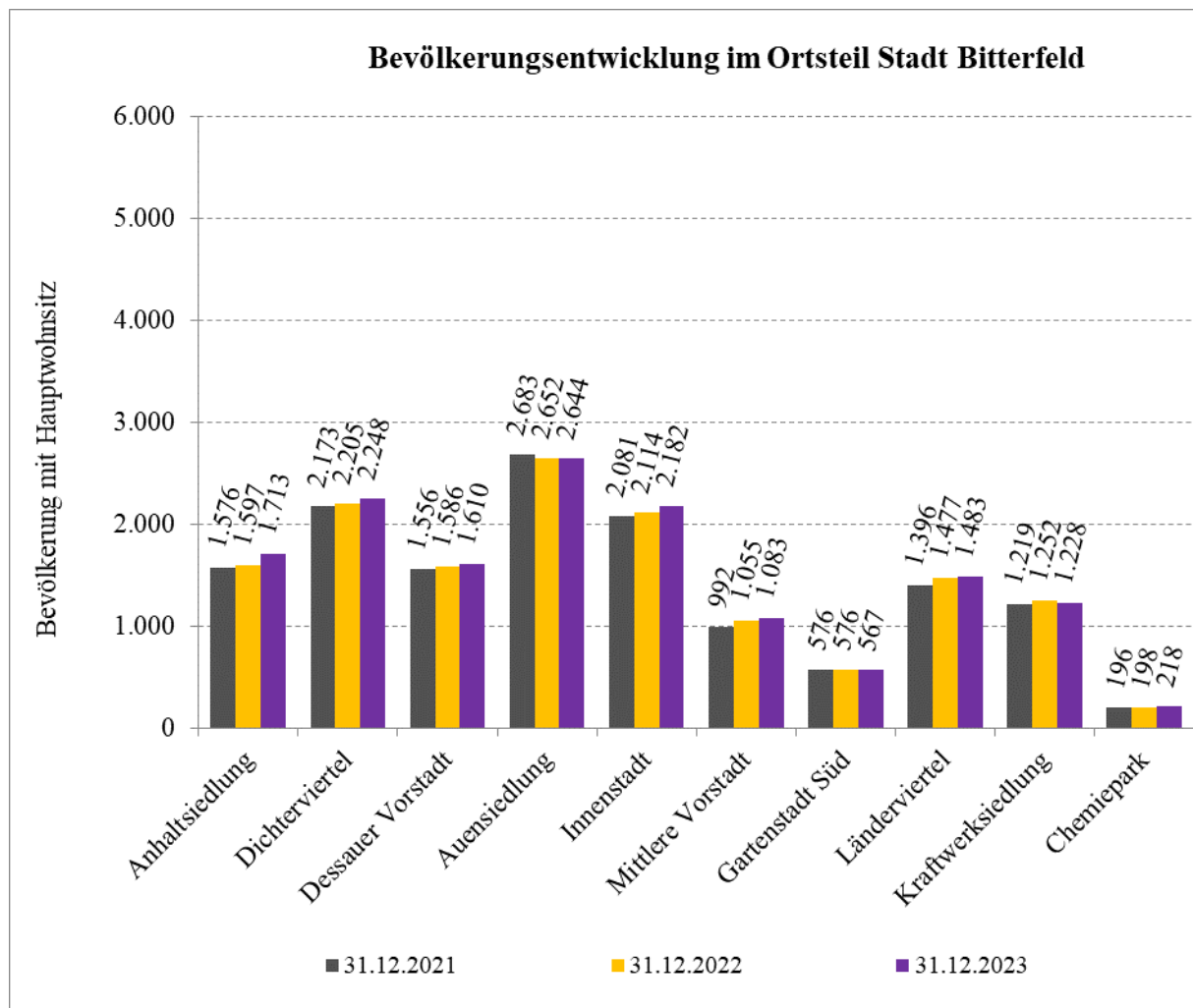
<sup>1)</sup> Der prozentuelle Zuwachs im Ortsteil Reuden an der Fuhne hängt mit der Zuordnung der Heinrich-Böll-Straße zusammen. Vorher gehörte diese Straße zum Ortsteil Stadt Wolfen.



## Bevölkerungsentwicklung nach statistischen Gebieten

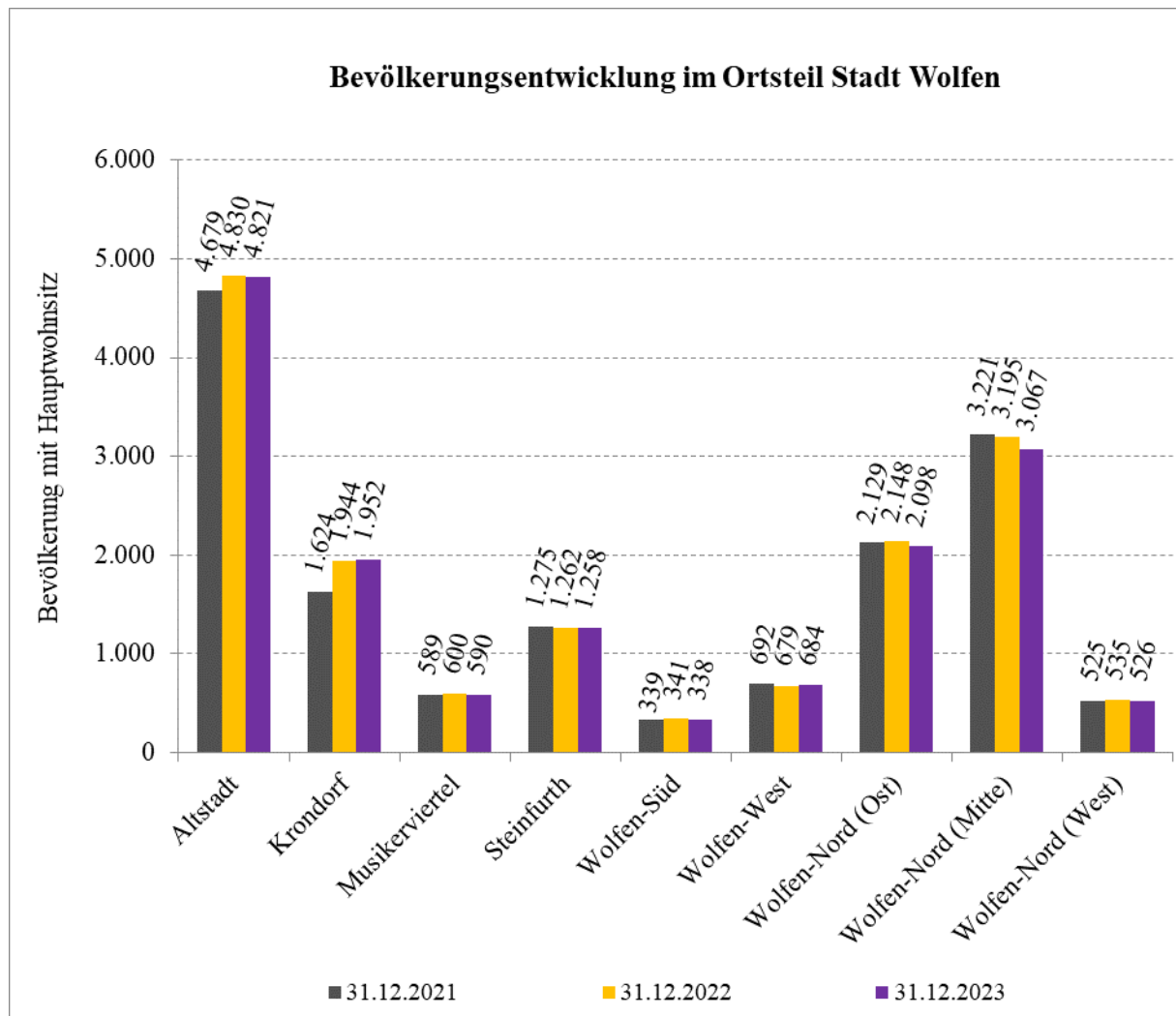
### Ortsteil Stadt Bitterfeld

Statistisches Gebiet	Bevölkerung mit Hauptwohnsitz		
	31.12.2021	31.12.2022	31.12.2023
Anhaltsiedlung	1.576	1.597	1.713
Dichterviertel	2.173	2.205	2.248
Dessauer Vorstadt	1.556	1.586	1.610
Auensiedlung	2.683	2.652	2.644
Innenstadt	2.081	2.114	2.182
Mittlere Vorstadt	992	1.055	1.083
Gartenstadt Süd	576	576	567
Länderviertel	1.396	1.477	1.483
Kraftwerksiedlung	1.219	1.252	1.228
Chemiepark	196	198	218
<b>Ortsteil Stadt Bitterfeld</b>	<b>14.448</b>	<b>14.712</b>	<b>14.976</b>



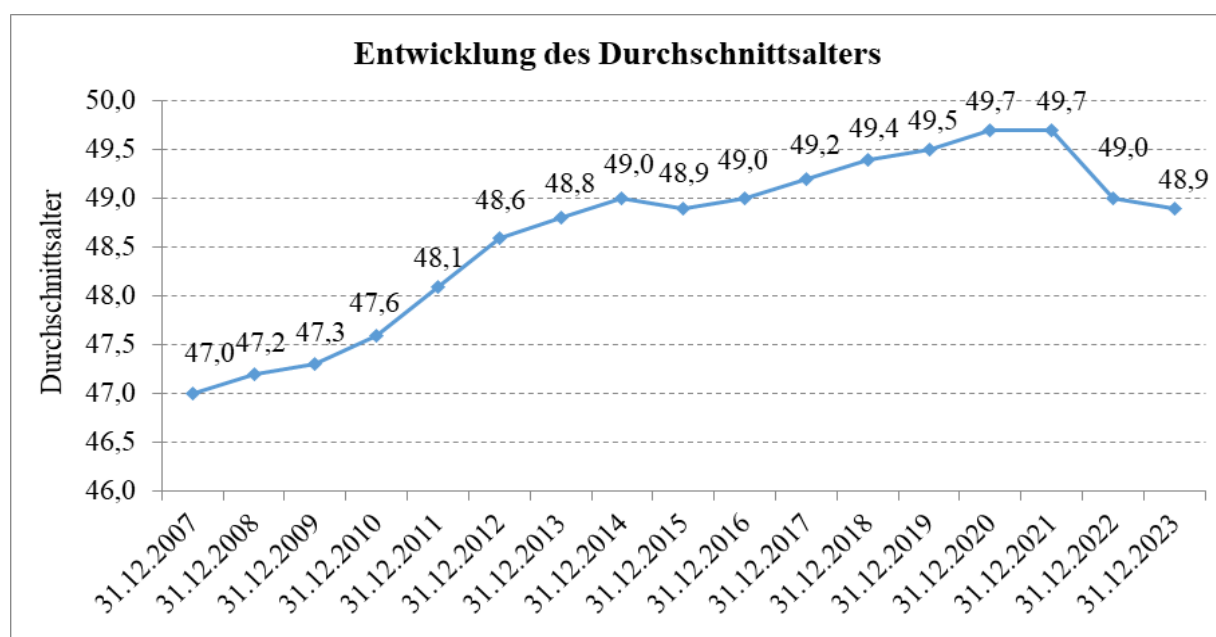
**Ortsteil Stadt Wolfen**

Statistisches Gebiet	Bevölkerung mit Hauptwohnsitz		
	31.12.2021	31.12.2022	31.12.2023
Altstadt	4.679	4.830	4.821
Krondorf	1.624	1.944	1.952
Musikerviertel	589	600	590
Steinfurth	1.275	1.262	1.258
Wolfen-Süd	339	341	338
Wolfen-West	692	679	684
Wolfen-Nord (Ost)	2.129	2.148	2.098
Wolfen-Nord (Mitte)	3.221	3.195	3.067
Wolfen-Nord (West)	525	535	526
<b>Ortsteil Stadt Wolfen</b>	<b>15.073</b>	<b>15.534</b>	<b>15.334</b>



## Bevölkerung nach Lebensabschnitten

Bevölkerungsgruppe	Alter in Jahren	Bevölkerung mit Hauptwohnsitz		
		31.12.2021	31.12.2022	31.12.2023
Säuglinge	unter 1	251	249	226
noch nicht Schulpflichtige	unter 6	1.671	1.745	1.692
Kinder/Jugendliche	unter 18	5.096	5.514	5.570
Schulpflichtige	6 bis unter 15	2.598	2.872	2.952
Berufsschulpflichtige	15 bis unter 18	827	897	926
Erwerbsfähige	15 bis unter 65	22.217	22.783	22.700
Frauen im gebärfähigen Alter	15 bis unter 45	4.965	5.329	5.347
Rentenalter	65 - 74	5.507	5.662	5.835
	75 - 84	4.609	4.296	4.032
	ab 85	1.757	1.825	1.960
		Anteil in Prozent		
Säuglinge	unter 1	0,7	0,6	0,6
noch nicht Schulpflichtige	unter 6	4,4	4,5	4,3
Kinder/Jugendliche	unter 18	13,3	14,1	14,2
Schulpflichtige	6 bis unter 15	6,8	7,3	7,5
Berufsschulpflichtige	15 bis unter 18	2,2	2,3	2,4
Erwerbsfähige	15 bis unter 65	57,9	58,1	58,0
Frauen im gebärfähigen Alter	15 bis unter 45	12,9	13,6	13,7
Rentenalter	65 - 74	14,4	14,5	14,9
	75 - 84	12,0	11,0	10,3
	ab 85	4,6	4,7	5,0



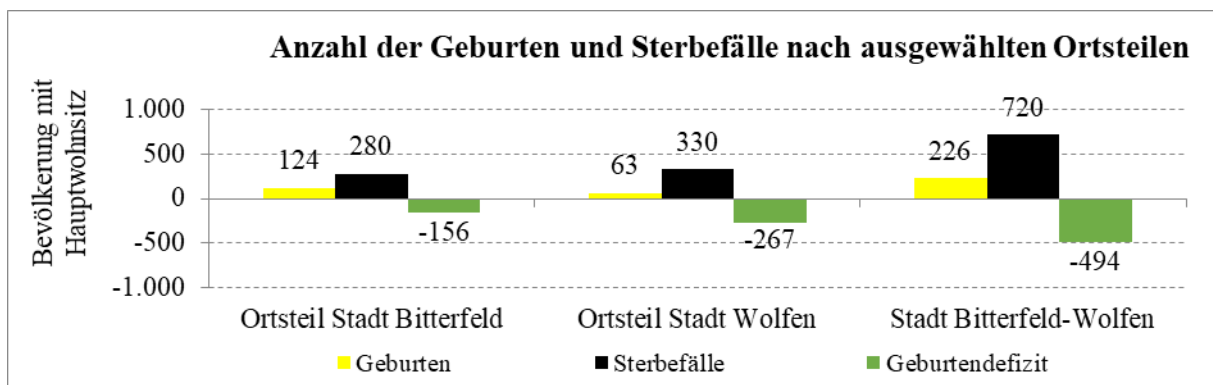
Der Ortsteil Bobbau gehört seit dem 01.09.2009 zur Stadt Bitterfeld-Wolfen.

## Natürliche Bevölkerungsentwicklung

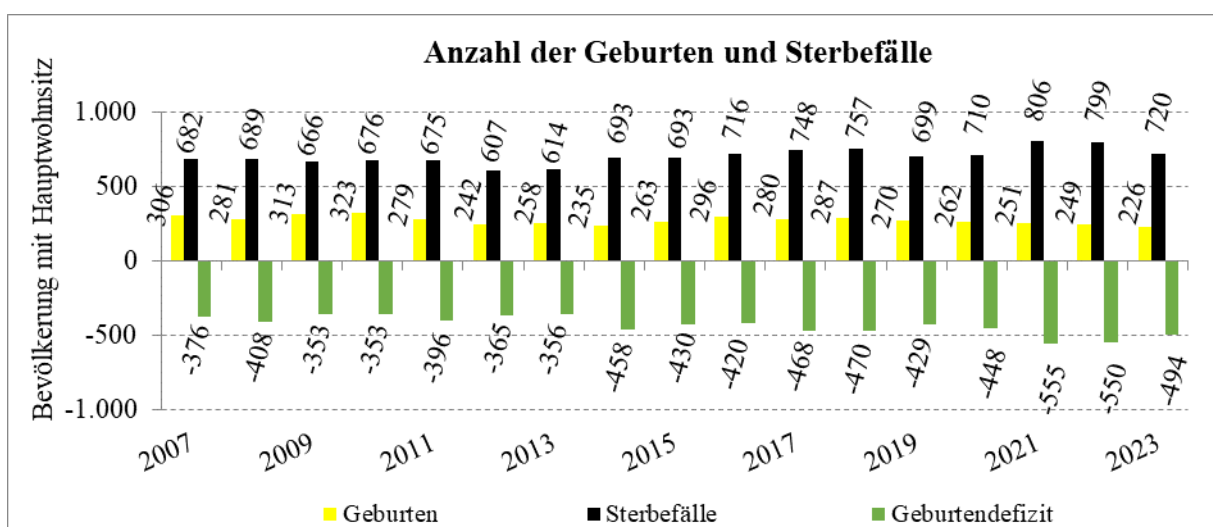
### Geburten und Sterbefälle

Jahr	Geburten		Sterbefälle		Geburtenüberschuss- (+)/ -defizit (-)	
	insgesamt	darunter männlich	insgesamt	darunter männlich	insgesamt	darunter männlich
Bevölkerung mit Hauptwohnsitz						
2021	251	123	806	379	-555	-256
2022	249	132	799	394	-550	-262
<b>2023</b>	<b>226</b>	<b>118</b>	<b>720</b>	<b>377</b>	<b>-494</b>	<b>-259</b>
<i>darunter im Ortsteil:</i>						
Stadt Bitterfeld	124	64	280	142	-156	-78
Stadt Wolfen	63	31	330	178	-267	-147

### Geburten und Sterbefälle nach ausgewählten Ortsteilen am 31.12.2023



### Geburten und Sterbefälle in den Jahren 2007 bis 2023



Der Ortsteil Bobbau gehört seit dem 01.09.2009 zur Stadt Bitterfeld-Wolfen.

## Räumliche Bevölkerungsentwicklung

### Zuzüge und Wegzüge über die Stadtgrenze

Zuzug: Zugezogene aus einer anderen Gemeinde in die Stadt Bitterfeld-Wolfen  
 Wegzug: Weggezogene aus der Stadt Bitterfeld-Wolfen in eine andere Gemeinde  
 Umzug: Wohnungswechsel innerhalb der Stadt Bitterfeld-Wolfen  
 Anteil in Prozent: bezogen auf jeweilige Einwohnerzahl mit Hauptwohnsitz am Jahresende

Jahr	Zuzüge	Wegzüge	Saldo
	Bevölkerung mit Hauptwohnsitz		
2021	2.312	2.123	+189
2022	3.842	2.292	+1550
2023	2.222	1.824	+398
Jahr	Angabe in Prozent		
2021	6,0	5,5	+0,5
2022	9,8	5,8	+4,0
2023	5,7	4,7	+1,0

### Zuzüge und Wegzüge nach Altersgruppen

Altersgruppen von ... bis ... Jahre	Zuzüge	Wegzüge	Wanderungssaldo
	Bevölkerung mit Hauptwohnsitz		
0 - 5	161	117	+44
6 - 9	91	83	+8
10 - 17	174	123	+51
18 - 24	423	339	+84
25 - 44	901	720	+181
45 - 64	312	299	+13
ab 65 Jahre	160	143	+17
Stadt Bitterfeld-Wolfen	2.222	1.824	+398

### Zuzüge und Wegzüge nach Quell- und Zielgebieten

Herkunfts-/Zielregion	Zuzüge		Wegzüge	
	Bevölkerung	Anteil in Prozent	Bevölkerung	Anteil in Prozent
Landkreis Anhalt-Bitterfeld	513	18,8	495	23,8
übriges Sachsen-Anhalt	1.036	38,0	779	37,4
neue Bundesländer/Berlin	336	12,3	238	11,4
alte Bundesländer	224	8,2	230	11,0
Ausland	617	22,6	341	16,4
keine Zuordnung	0	0,0	0	0,0
<b>Stadt Bitterfeld-Wolfen</b>	<b>2.726</b>	<b>100,0</b>	<b>2.083</b>	<b>100,0</b>

### Zuzüge, Wegzüge und Umzüge über die Ortsteilgrenze

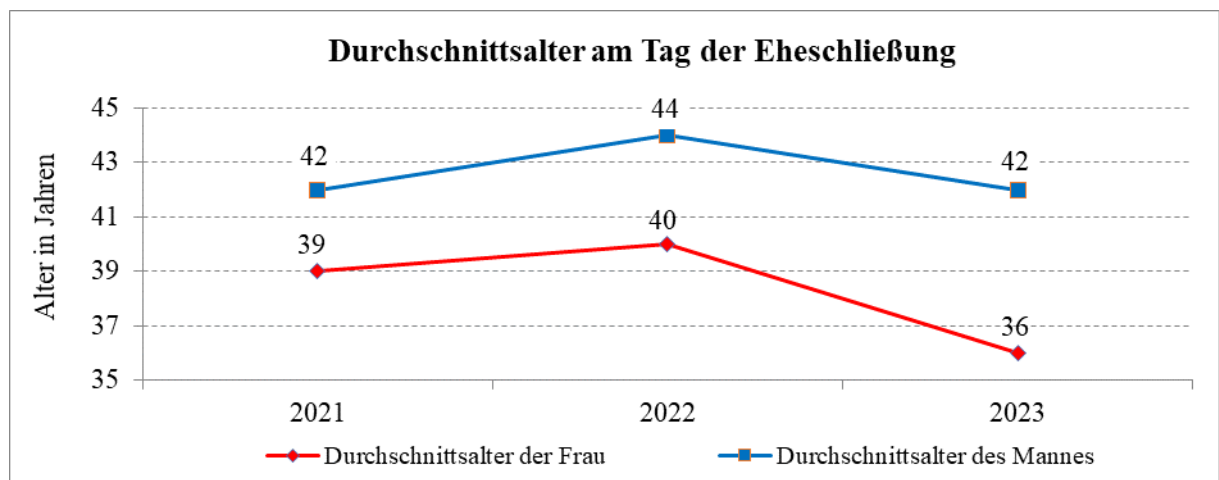
Jahr	Zuzüge	Wegzüge	Saldo	Umzüge
	Bevölkerung mit Hauptwohnsitz			
2021	2.255	2.164	91	1.631
2022	3.818	2.444	1.374	1.849
2023	2.763	2.365	398	1.595
Jahr	Angabe in Prozent			
2021	5,9	5,6	0,2	4,2
2022	9,7	6,2	3,5	4,7
2023	5,7	4,7	1,0	5,5

Zuzüge nach Ortsteil	Bevölkerung mit Hauptwohnsitz		
	2021	2022	2023
Bobbau	34	59	73
Greppin	89	131	100
Holzweißig	147	181	133
Reuden an der Fuhne	19	28	15
Rödgen	4	8	6
Stadt Bitterfeld	1.027	1.574	1.277
Stadt Wolfen	758	1.658	1.002
Thalheim	166	178	156
Zschepkau	11	1	1
<b>Stadt Bitterfeld-Wolfen</b>	<b>2.255</b>	<b>3.818</b>	<b>2.763</b>
Wegzüge aus Ortsteil	Bevölkerung mit Hauptwohnsitz		
	2021	2022	2023
Bobbau	41	43	57
Greppin	92	89	111
Holzweißig	135	109	118
Reuden an der Fuhne	26	37	18
Rödgen	8	3	5
Stadt Bitterfeld	988	1.133	924
Stadt Wolfen	738	897	961
Thalheim	134	132	170
Zschepkau	2	1	1
<b>Stadt Bitterfeld-Wolfen</b>	<b>2.164</b>	<b>2.444</b>	<b>2.365</b>
Umzüge nach Ortsteil	Bevölkerung mit Hauptwohnsitz		
	2021	2022	2023
Bobbau	2	8	3
Greppin	44	36	28
Holzweißig	63	59	26
Reuden an der Fuhne	1	5	0
Rödgen	0	0	0
Stadt Bitterfeld	884	786	803
Stadt Wolfen	627	921	720
Thalheim	9	34	15
Zschepkau	1	0	0
<b>Stadt Bitterfeld-Wolfen</b>	<b>1.631</b>	<b>1.849</b>	<b>1.595</b>

## Eheschließungen

Geschlossene Ehen, wo mindestens einer der Eheschließenden den Hauptwohnsitz in der Stadt Bitterfeld-Wolfen hat.

Eheschließungen	2021	2022	2023
<b>insgesamt</b>	<b>148</b>	<b>128</b>	<b>143</b>
<i>darunter im Ortsteil:</i>			
Bobbau	4	9	4
Greppin	14	8	10
Holzweißig	15	5	15
Stadt Bitterfeld	68	61	60
Stadt Wolfen	41	38	43
Thalheim	#	6	7



## Trauungen in der Stadt Bitterfeld-Wolfen

Quelle: Stadt Bitterfeld-Wolfen

Diese Trauungen wurden unabhängig vom Wohnort der Eheschließenden von den Standesbeamten der Stadt Bitterfeld-Wolfen vorgenommen.

Trauungen im:	2021	2022	2023
<b>Ortsteil Stadt Bitterfeld</b>	<b>138</b>	<b>119</b>	<b>147</b>
<i>Rathaus</i>	<i>125</i>	<i>100</i>	<i>119</i>
<i>Villa am Bernsteinsee</i>	<i>13</i>	<i>16</i>	<i>15</i>
<i>Fahrgastschiff Vineta</i>	<i>0</i>	<i>0</i>	<i>0</i>
<i>Almhütte</i>	<i>0</i>	<i>3</i>	<i>13</i>
<b>Ortsteil Stadt Wolfen</b>	<b>8</b>	<b>22</b>	<b>6</b>
<i>Städtisches Kulturhaus</i>	<i>8</i>	<i>22</i>	<i>6</i>
<b>Insgesamt</b>	<b>146</b>	<b>141</b>	<b>153</b>

## 4. Städtische Finanzen

Grundlage für die Darstellung bildet die vorläufige Finanzrechnung 2023 im Bereich der laufenden Verwaltungstätigkeit der Stadt Bitterfeld-Wolfen. In der Finanzrechnung werden nur **kassenwirksame** Sachverhalte abgebildet.

### 4.1 Ein- und Auszahlungen

Quelle: Stadt Bitterfeld-Wolfen

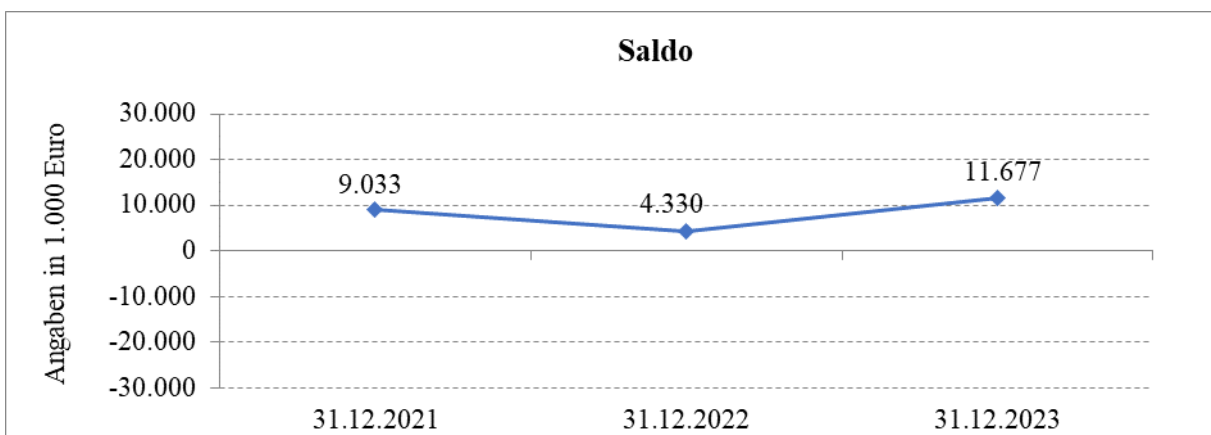
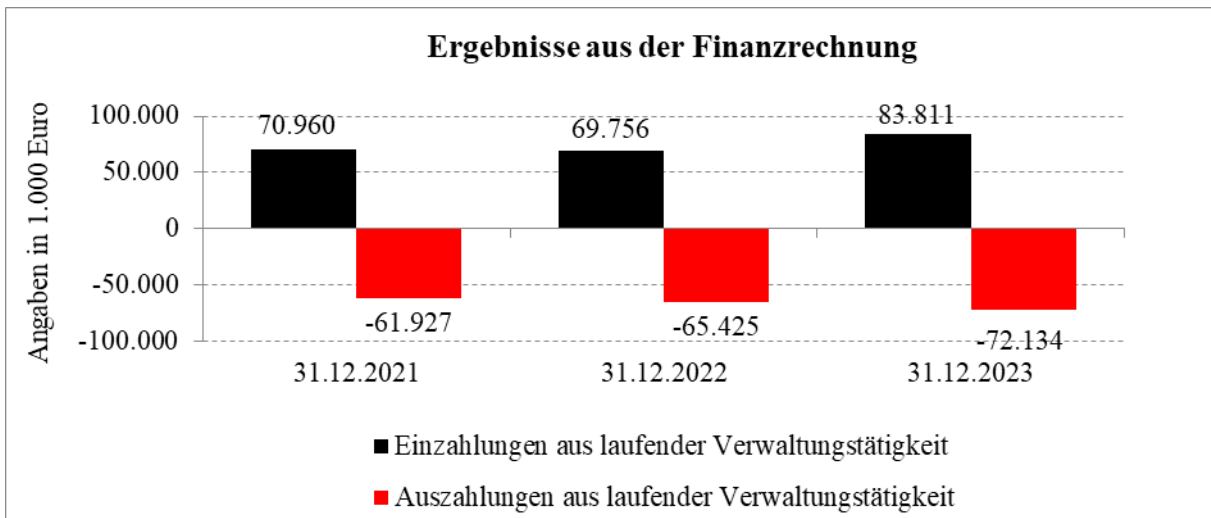
Die Finanzrechnung bildet alle Zahlungen ab die in dem entsprechenden Jahr eingehen, so sind auch Zahlungen auf Forderungen aus den Vorjahren beinhaltet. Insbesondere bei der Gewerbesteuer 2023 traf der Sachstand zu, dass eine hohe Gewerbesteuernachzahlung zwar dem Jahr 2022 zuzuordnen war, die Einzahlung dazu allerdings erst 2023 erfolgte.

Bezeichnung	vorläufige Ergebnisse in Euro		
	31.12.2021	31.12.2022	31.12.2023
<b>Einzahlungen</b> aus laufender Verwaltungstätigkeit	<b>+70.960.321</b>	<b>+69.755.524</b>	<b>+83.810.770</b>
<i>darunter:</i>			
Grundsteuer A	+44.393	+44.357	+45.000
Grundsteuer B	+5.607.517	+5.544.374	+5.538.350
Gewerbesteuer	+28.393.178	+31.210.154	+41.743.106
Sonstige Steuern ( <i>Vergnügungssteuer, Hundesteuer, Zweitwohnungssteuer</i> )	+501.827	+674.708	+717.264
Gemeindeanteil an den Gemeinschaftssteuern ( <i>Einkommen- und Umsatzsteuer</i> )	+15.494.120	+15.216.471	+16.489.806
Zuführungen vom Land gemäß FAG LSA*	+6.508.725	+4.295.653	+4.972.366
<b>Auszahlungen</b> aus laufender Verwaltungstätigkeit	<b>-61.927.494</b>	<b>-65.425.471</b>	<b>-72.133.501</b>
<i>darunter Abführungen gemäß FAG LSA und GFRG für:</i>			
Finanzkraftumlage*	0	0	0
Kreisumlage	-17.493.070	-18.587.631	-18.203.515
Gewerbesteuerumlage	-2.789.244	-2.577.954	-3.876.656
<b>Saldo</b>	<b>+9.032.827</b>	<b>+4.330.054</b>	<b>+11.677.268</b>

FAG LSA - Finanzausgleichsgesetz Land Sachsen-Anhalt

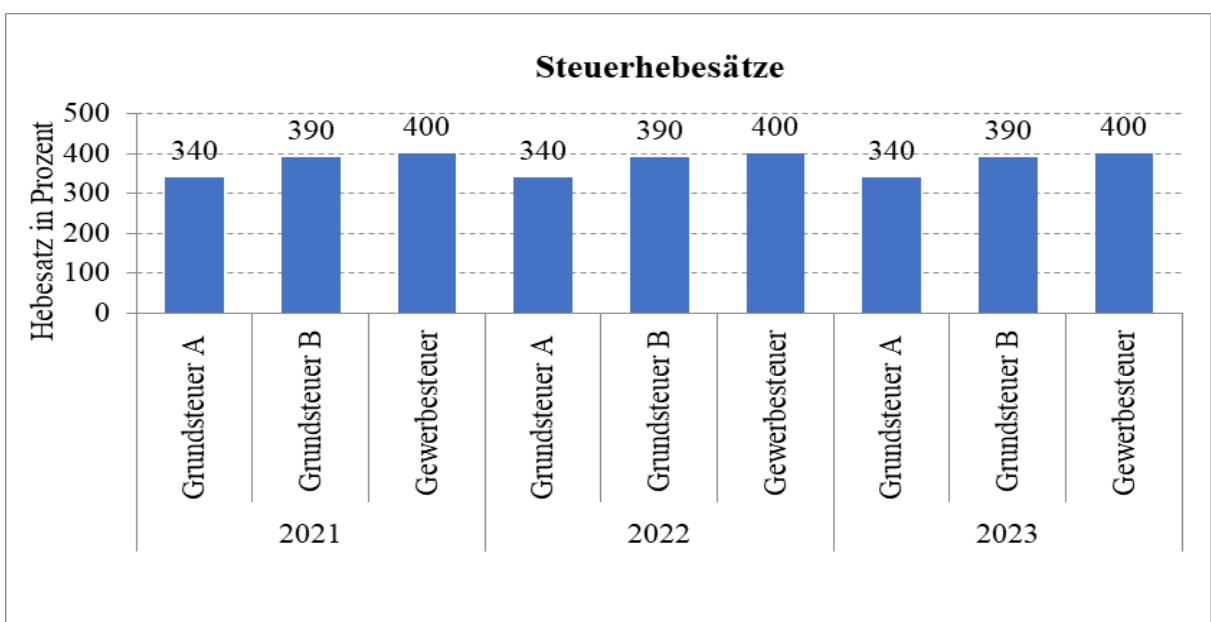
GFRG – Gemeindefinanzreformgesetz

\*Hier sei auf die kassenunwirksamen Sachverhalte der Ergebnisrechnung gem. FAG LSA hingewiesen.  
Die Finanzkraftumlage wird mit der allg. Zuweisung verrechnet und nur der zahlungswirksame Anteil ist in Der oberen Tabelle dargestellt.



#### 4.2 Steuerhebesätze (in Prozent)

Quelle: Stadt Bitterfeld-Wolfen



## 5. Gesundheits- und Sozialwesen

### 5.1 Ärzte

Quelle: Landkreis Anhalt-Bitterfeld

#### Ärzte in eigener Niederlassung nach Fachrichtungen

Fachrichtungen	Ärzte		
	2021	2022	2023
Allgemeinmedizin			18
Anästhesie			2
Augenheilkunde			8
Chirurgie			2
Frauenheilkunde und Geburtshilfe			6
Hals-Nasen-Ohren-Heilkunde			5
Haut- und Geschlechtskrankheiten	k. A. - bedingt durch den Cyber-Angriff auf die Landkreisverwaltung	k. A. - bedingt durch den Cyber-Angriff auf die Landkreisverwaltung	3
Innere Medizin			18
Kinder- und Jugendmedizin			7
Laboratoriumsmedizin			1
Nervenheilkunde			2
Nephrologie			4
Orthopädie			6
Psychiatrie			1
Urologie			2
Neurologie			1
Insgesamt	k. A.	k. A.	86

Im Jahr 2021 und 2022 konnten durch den Cyber-Angriff auf die Landkreisverwaltung die Zahlen nicht aktualisiert werden.

### 5.2 Apotheken

Quelle: Landkreis Anhalt-Bitterfeld

#### Apotheken in eigener Niederlassung nach Ortsteilen

Ortsteil	Apotheken		
	2021	2022	2023
Bobbau	k. A. - bedingt durch den Cyber-Angriff auf die Landkreisverwaltung	k. A. - bedingt durch den Cyber-Angriff auf die Landkreisverwaltung	0
Greppin			0
Holzweißig			1
Stadt Bitterfeld			6
Stadt Wolfen			6
Stadt Bitterfeld-Wolfen	k. A.	k. A.	13

### 5.3 Gesundheitszentrum

Quelle: Gesundheitszentrum Bitterfeld/Wolfen gGmbH

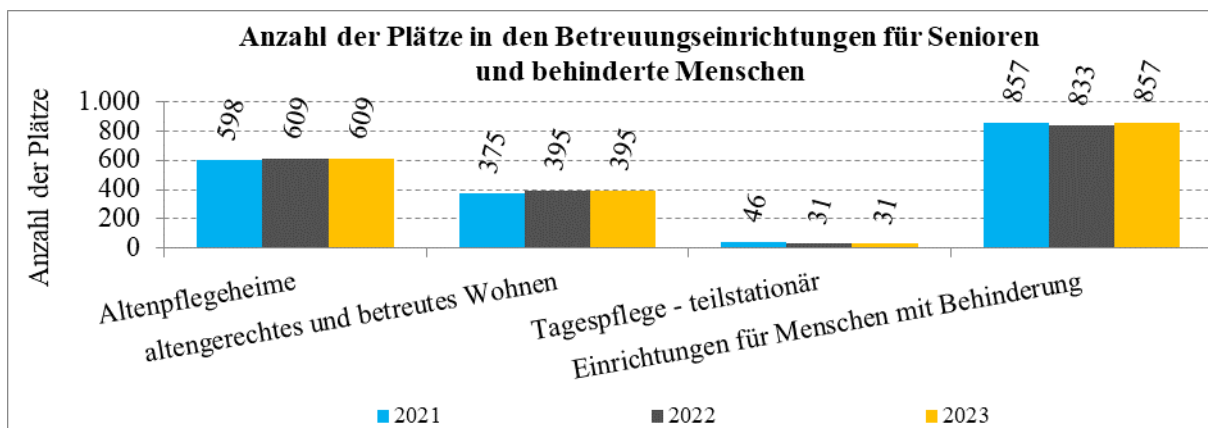
	2021	2022	2023
<b>Anzahl Betten insgesamt</b>	<b>412</b>	<b>412</b>	<b>411</b>
<i>davon:</i>			
HNO-Klinik	22	22	22
Medizinische Klinik I bis III	232	232	233
Pädiatrie	43	43	43
Klinik für Unfallchirurgie	46	46	46
Klinik für Allgemein- und Viszeralchirurgie	38	38	36
Klinik für Frauenheilkunde/Geburtshilfe	31	31	31
Belegabteilung Urologie	0	0	
Tagesklinik Geriatrie	10	10	10
Tagesklinik Psychiatrie	40	40	40
behandelte Fälle	12.941	13.837	14.620
durchschnittliche Verweildauer in Tagen	6	6	6
ambulante Operationen	578	821	984
ambulante Behandlungen	310	378	374
Notfallbehandlungen	9.517	11.380	12.321

### 5.4. Betreuungseinrichtungen

#### Betreuungseinrichtungen für Senioren und behinderte Menschen

Quelle: Stadt Bitterfeld-Wolfen

Betreuungseinrichtungen	Anzahl der Plätze		
	2021	2022	2023
Altenpflegeheime	598	609	609
altengerechtes und betreutes Wohnen	375	395	395
Tagespflege - teilstationär	46	31	31
Einrichtungen für Menschen mit Behinderung	857	833	857
<b>Stadt Bitterfeld-Wolfen</b>	<b>1.876</b>	<b>1.868</b>	<b>1.892</b>



## Betreuungseinrichtungen für Senioren und behinderte Menschen in ausgewählten Ortsteilen

Ortsteil	Betreuungsplätze in den Ortsteilen			
	Altenpflege- heime	altengerechtes und betreutes Wohnen	Tagespflege (teilstationär)	Wohnheime für behinderte Menschen
Holzweißig	0	0	20	0
Stadt Bitterfeld	308	104	0	38
Stadt Wolfen	301	291	11	154
<b>Stadt Bitterfeld-Wolfen</b>	<b>609</b>	<b>395</b>	<b>31</b>	<b>192</b>

### 5.5 Wohngeld

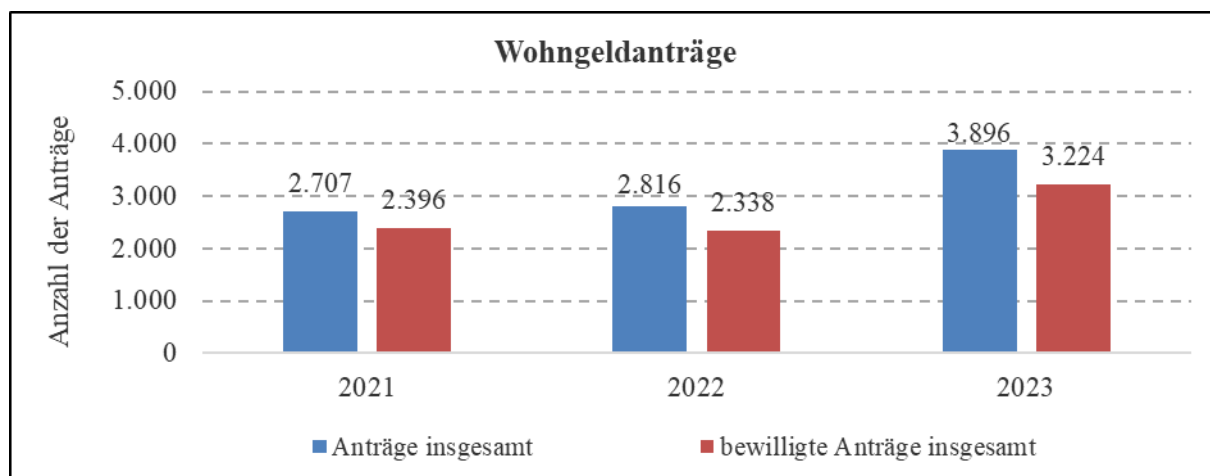
Quelle: Stadt Bitterfeld-Wolfen

Wohngeld ist ein von Bund und Ländern getragener Zuschuss zu den Wohnkosten, wenn die Höhe der Miete oder der Belastung die wirtschaftliche Eigenleistung übersteigt. Damit soll auch einkommensschwächeren Bevölkerungsschichten ein angemessenes und familiengerechtes Wohnen ermöglicht werden.

Empfänger von Leistungen des Bürgergeldes und des Sozialgeldes, bei deren Berechnung die Kosten der Unterkunft berücksichtigt worden sind, erhalten kein Geld nach dem Wohngeldgesetz.

### Empfänger von Wohngeld

	2021	2022	2023
<b>Anträge insgesamt</b>	<b>2.707</b>	<b>2.816</b>	<b>3.896</b>
bewilligte Anträge insgesamt	2.396	2.338	3.224
<i>davon:</i>			
Mietzuschuss	2.320	2.299	3.087
Lastenzuschuss	76	69	137
Wohngeldzahlungen (in 1.000 Euro)	997	1.418	3.860
durchschnittliches monatliches Wohngeld in Euro	142	196	328



### Haushalte mit Wohngeld nach sozialer Stellung

Soziale Stellung	Anzahl			Anteil in Prozent		
	2021	2022	2023	2021	2022	2023
Angestellte		77	97		11,4	8,2
Arbeiter		36	114		5,3	9,7
Arbeitslose		28	44		4,1	3,7
Rentner	1)	482	857	1)	71,3	72,9
Selbständige		2	3		0,3	0,3
sonstige Nichterwerbstätige		41	52		6,1	4,4
Studenten		10	9		1,5	0,8
Insgesamt		676	1.176		100,0	100,0

1) Keine Auswertung möglich, da die Zahlen zu sehr variieren.

## 6. Bildung, Kultur, Sport

### 6.1 Kindertageseinrichtungen

Quelle: Stadt Bitterfeld-Wolfen

Zu den Kindertageseinrichtungen zählen Kindertagesstätten für die Betreuung von Kindern von 0 Jahren bis zum Schuleintritt und Horte für die Betreuung der Schulkinder der Klassenstufen 1 bis 6.

	31.12.2021	31.12.2022	31.12.2023
<b>Kindertagesstätten insgesamt</b>	<b>19</b>	<b>21</b>	<b>21</b>
davon: kommunal	3	3	3
Freie Träger	16	18	18
<i>darunter: integrative Kitas</i>	4	5	5
<b>Plätze insgesamt</b>	<b>1.665</b>	<b>1.766</b>	<b>1.756</b>
davon: 0 bis unter 3 Jahre	586	592	591
3 Jahre bis Schulpflicht	1.079	1.174	1.165
<i>darunter: Plätze in integrativen Kitas</i>			
0 bis unter 3 Jahre	92	90	89
3 Jahre bis Schulpflicht	207	214	215
<b>Betreute Kinder insgesamt</b>	<b>1.366</b>	<b>1.408</b>	<b>1.398</b>
davon: 0 bis unter 3 Jahre	428	444	455
3 Jahre bis Schulpflicht	938	964	943
<i>darunter: Kinder in integrativen Kitas</i>			
0 bis unter 3 Jahre	71	79	69
3 Jahre bis Schulpflicht	200	201	190

#### Kindertagesstätten nach Ortsteilen

Ortsteil	Einrichtungen insgesamt	Kinder von 0 bis unter 3 Jahre		Kinder von 3 Jahre bis Schulpflicht	
		Anzahl der Plätze	betreute Kinder	Anzahl der Plätze	betreute Kinder
Bobbau	1	14	13	26	22
Greppin	1	40	35	81	64
Holzweißig	1	35	26	65	61
Stadt Bitterfeld	8	210	180	437	386
Stadt Wolfen	9	270	185	520	376
Thalheim	1	22	16	36	34
<b>Stadt Bitterfeld-Wolfen</b>	<b>21</b>	<b>591</b>	<b>455</b>	<b>1.165</b>	<b>943</b>

#### Kindertagespflege

Ortsteil	Einrichtung insgesamt	Kinder von 0 bis unter 3 Jahre		Kinder von 3 Jahre bis Schulpflicht	
		Anzahl der Plätze	betreute Kinder	Anzahl der Plätze	betreute Kinder
<b>Stadt Bitterfeld</b>	<b>1</b>	<b>5</b>	<b>5</b>	<b>0</b>	<b>0</b>

## Horte

Stichtag	Einrichtungen		Plätze		Belegung	
	insgesamt	<i>davon kommunal</i>	insgesamt	<i>davon kommunal</i>	insgesamt	<i>davon kommunal</i>
31.12.2021	7	4	960	695	817	585
31.12.2022	7	4	1 000	715	864	603
31.12.2023	8	4	1 024	715	957	652

<b>Horte in kommunaler Trägerschaft</b>	31.12.2021	31.12.2022	31.12.2023
<b>Anzahl der Horte</b>	<b>4</b>	<b>4</b>	<b>4</b>
davon im: OT Stadt Bitterfeld	2	2	2
OT Stadt Wolfen	2	2	2
<b>Plätze</b>	<b>695</b>	<b>715</b>	<b>715</b>
davon im: OT Stadt Bitterfeld	310	310	310
OT Stadt Wolfen	385	405	405
<b>Belegung</b>	<b>585</b>	<b>603</b>	<b>652</b>
davon im: OT Stadt Bitterfeld	240	236	269
OT Stadt Wolfen	345	367	383

<b>Horte in freier Trägerschaft</b>	31.12.2021	31.12.2022	31.12.2023
<b>Anzahl der Horte</b>	<b>3</b>	<b>3</b>	<b>4</b>
davon im: OT Greppin	1	1	1
OT Holzweißig	1	1	1
OT Stadt Wolfen	1	1	2
<b>Plätze</b>	<b>265</b>	<b>285</b>	<b>309</b>
davon im: OT Greppin	85	85	85
OT Holzweißig	100	110	110
OT Stadt Wolfen	80	90	114
<b>Belegung</b>	<b>232</b>	<b>261</b>	<b>305</b>
davon im: OT Greppin	65	67	68
OT Holzweißig	97	105	109
OT Stadt Wolfen	70	89	128

## 6.2 Schulen

Quellen: Stadt Bitterfeld-Wolfen und Landkreis Anhalt-Bitterfeld

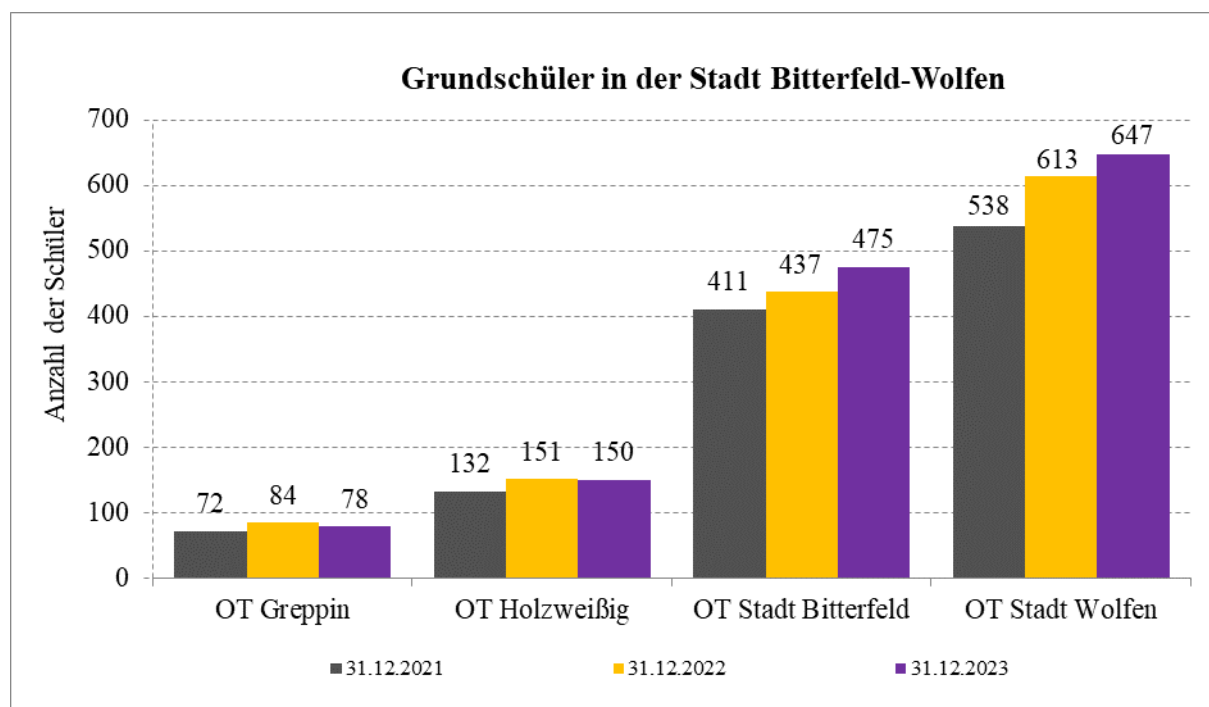
### Schulen, Klassen und Schüler

Schultyp	Schulen	Klassen			Schüler		
	31.12. 2023	31.12. 2021	31.12. 2022 <sup>3)</sup>	31.12. 2023 <sup>3)</sup>	31.12. 2021	31.12. 2022	31.12. 2023
<b>Grundschule</b>	<b>8</b>	<b>57</b>	<b>57</b>	<b>61</b>	<b>1.153</b>	<b>1.285</b>	<b>1.350</b>
davon im:							
OT Greppin	1	4	4	4	72	84	78
OT Holzweißig	1	7	7	7	132	151	150
OT Stadt Bitterfeld	2	20	20	21	411	437	475
OT Stadt Wolfen	4	26	26	29	538	613	647
<b>Sekundarschule<sup>1)</sup></b>	<b>2</b>	<b>32</b>	<b>33</b>	<b>27</b>	<b>692</b>	<b>773</b>	<b>768</b>
davon im:							
OT Stadt Bitterfeld	1	17	17	14	355	400	394
OT Stadt Wolfen	1	15	16	13	337	373	374
<b>Gymnasium</b>	<b>2</b>	<b>72</b>	<b>64</b>	<b>57</b>	<b>1.549</b>	<b>1.612</b>	<b>1.606</b>
davon im:							
OT Stadt Bitterfeld	1	37	34	31	840	851	878
OT Stadt Wolfen	1	35	30	26	709	761	728
<b>Förderschulen<sup>2)</sup></b>	<b>3</b>	<b>35</b>	<b>20</b>	<b>13</b>	<b>345</b>	<b>347</b>	<b>360</b>
davon im:							
OT Stadt Bitterfeld	2	27	16	10	271	269	283
OT Stadt Wolfen	1	8	4	3	74	78	77
<b>insgesamt</b>	<b>15</b>	<b>196</b>	<b>174</b>	<b>158</b>	<b>3.739</b>	<b>4.017</b>	<b>4.084</b>

<sup>1)</sup>einschließlich Hauptschulklassen und gemischte Klassen Real- und Hauptschule

<sup>2)</sup>einschließlich Klassen und Schüler Förderzentrum Anhaltschule

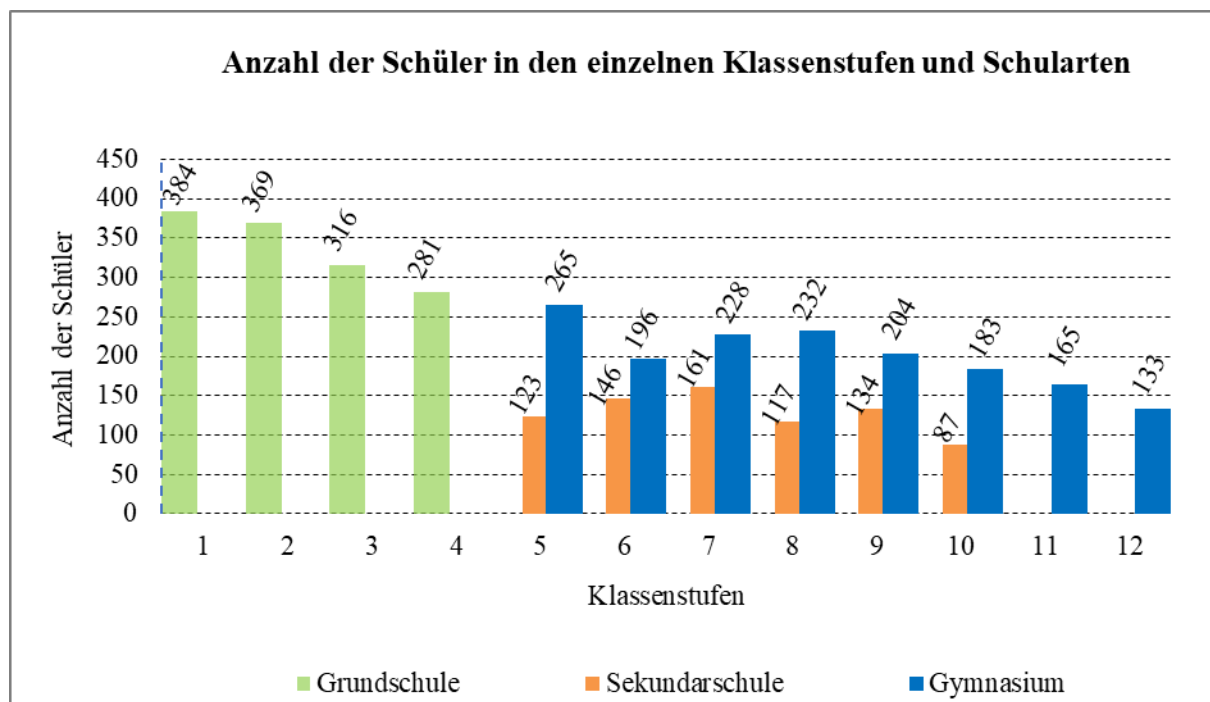
<sup>3)</sup>Klassenanzahl wird vom Landkreis nicht übermittelt, diese wurde anhand des Klassenteilers 28 berechnet.



### Klassen und Schüler nach Klassenstufen am 31.12.2023

Schultyp	Klassenstufe	Klassen	Schüler	durchschnittliche Klassenstärke
Grundschulen	1	17	384	22,6
	2	17	369	21,7
	3	15	316	21,1
	4	12	281	23,4
Sekundarschulen <sup>1)</sup>	5	4	123	30,8
	6	5	146	29,2
	7	6	161	26,8
	8	4	117	29,3
	9	5	134	26,8
	10	3	87	29,0
Gymnasien <sup>1)</sup>	5	9	265	29,4
	6	7	196	28,0
	7	8	228	28,5
	8	8	232	29,0
	9	7	204	29,1
	10	7	183	26,1
	11	6	165	27,5
	12	5	133	26,6

1) Klassenanzahl wird vom Landkreis nicht übermittelt, diese wurde anhand des Klassenteilers 28 berechnet.



## Sonstige Schulen

### **Kreismusikschule „Gottfried Kirchhoff“ Anhalt-Bitterfeld**

Quelle: Landkreis Anhalt-Bitterfeld

Die Musikschule ist eine Einrichtung, die Kindern, Jugendlichen und Erwachsenen einen speziellen Fachunterricht in Musik und ergänzenden Fächern gibt, um damit eine Teilnahme am Laien- und Liebhabermusizieren anzuregen und zu ermöglichen.

Ein Ensemblefach ist nach dem Sprachgebrauch der Musikschulen ein Unterricht in einem Fach, welches das Gemeinschaftsmusizieren bedient. Dazu zählen alle Orchester, Chöre, Kammermusikgruppen, Bands usw., für welche die Musikschule eine Unterrichtszeit bereitstellt.

	2021	2022	2023
Anzahl Schüler (kostenpflichtige Angebote)	553	726	746
Anzahl der Schüler in den Grundfächern	144	261	239
<i>Jahreswochenstunden (45 Minuten)</i>	15	16	16
Anzahl der Schüler in den Instrumental- u. Vokalfächern	343	425	507
<i>Jahreswochenstunden (45 Minuten)</i>	280	260	294
Anzahl der Ensembleschüler	92	111	141
<i>Jahreswochenstunden (45 Minuten)</i>	25	25	32
Anzahl der Ergänzungsfächer - Schüler (Theorie & Tanz)	52	70	68
<i>Jahreswochenstunden (45 Minuten)</i>	18	15	16
Jahreswochenstunden insgesamt	356	316	358
Anzahl der festangestellten Lehrer <sup>1)</sup>	12	12	12
Anzahl Honorarkräfte	21	22	20

<sup>1)</sup>ohne Schulleitung und Verwaltung

### **Berufsschulzentrum „August von Parseval“ am Standort Bitterfeld-Wolfen**

Quelle: Landkreis Anhalt-Bitterfeld

Bei der **Ausbildung in Teilzeitform**, welche auch als duale Ausbildung bezeichnet wird, handelt es sich um eine Berufsausbildung. Der Schüler/die Schülerin schließt einen Ausbildungsvertrag mit einem Betrieb, welcher die praktischen Ausbildungsinhalte vermittelt. In den berufsbildenden Schulen erfolgt der theoretische Unterricht. Bei erfolgreichem Abschluss wird hier ein Berufsabschluss erworben.

Die **Ausbildung in Vollzeitform** ist eine rein schulische Ausbildung. Die gewählte Schule ist hier Ausbildungsbetrieb und gleichzeitig Berufsschule. Teilweise werden hierbei die praktischen Ausbildungsinhalte in Form von Praktika vermittelt. Einige Ausbildungen in Vollzeitform dienen der Schulpflichterfüllung, wie beispielsweise das Berufsvorbereitungsjahr (BVJ). Im Ergebnis wird hier entweder kein Abschluss, ein höherer Bildungsabschluss oder ein Berufsabschluss erworben.

	Schuljahr 2021/2022	Schuljahr 2022/2023	Schuljahr 2023/2024
<b>Schüler insgesamt</b>	<b>2.045</b>	<b>2.077</b>	<b>1.934</b>
Vollzeitschüler	562	649	629
Teilzeitschüler	1.483	1.428	1.305
<b>Klassen insgesamt</b>	<b>121</b>	<b>115</b>	<b>110</b>
Klassen mit Vollzeitschüler	30	32	36
Klassen mit Teilzeitschüler	91	83	74

### 6.3 Stadtbibliothek

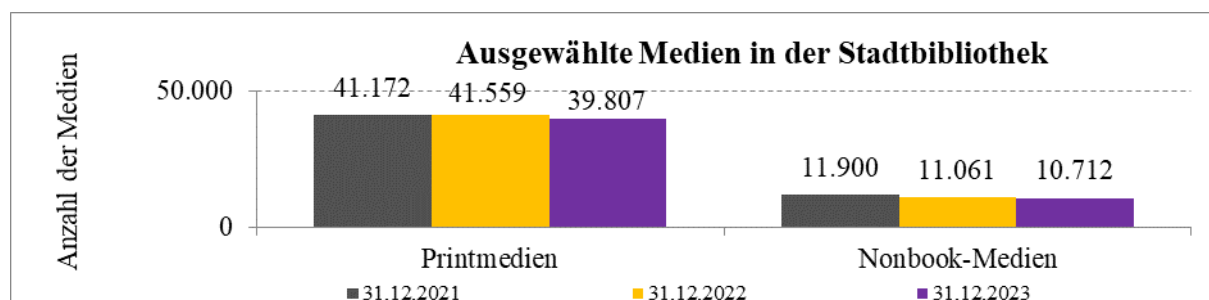
Quelle: Stadt Bitterfeld-Wolfen

Die Benutzer besuchen die Stadtbibliothek, um Medien zu entleihen, Angebote vor Ort zu nutzen und um an Veranstaltungen oder Führungen teilzunehmen.

Unter den Printmedien sind alle Druckerzeugnisse erfasst. Zu den Nonbook-Medien werden alle Hörbücher, Musik-CDs und DVDs gezählt. Die PC- und Konsolen-Spiele gelten als digitale Medien. Alle anderen Brett- und Gesellschaftsspiele werden dem Begriff Spiele zugeordnet.

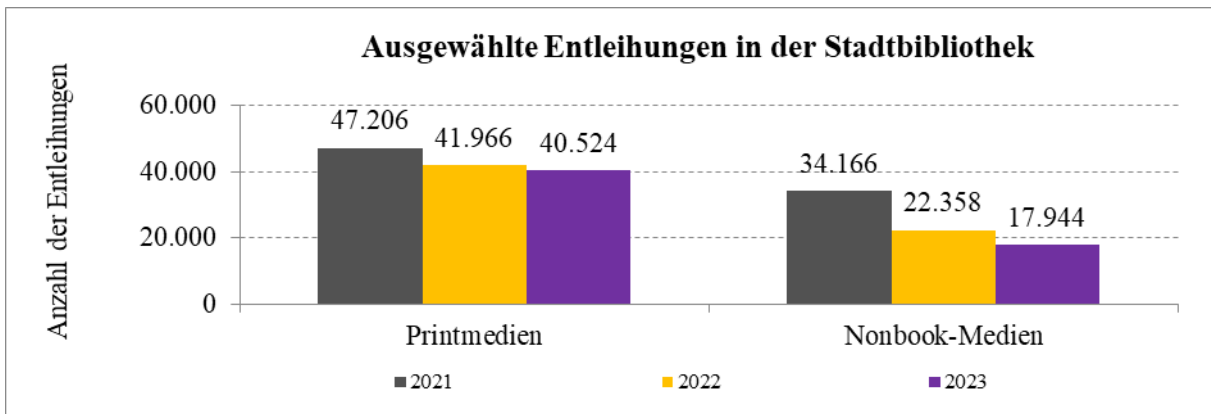
#### Medienbestand

Anzahl der Medien	Stadtbibliothek insgesamt		
	31.12.2021	31.12.2022	31.12.2023
Printmedien	41.172	41.559	39.807
<i>davon:</i>			
<i>Belletristik</i>	16.828	16.841	16.334
<i>Kinderliteratur</i>	7.842	7.855	8.368
<i>Sachliteratur</i>	14.578	14.809	13.810
<i>Zeitschriften</i>	1.924	2.054	1.295
Nonbook-Medien	11.900	11.061	10.712
Digitale Medien	579	676	862
Spiele	253	293	298
<b>Insgesamt</b>	<b>53.904</b>	<b>53.589</b>	<b>51.679</b>



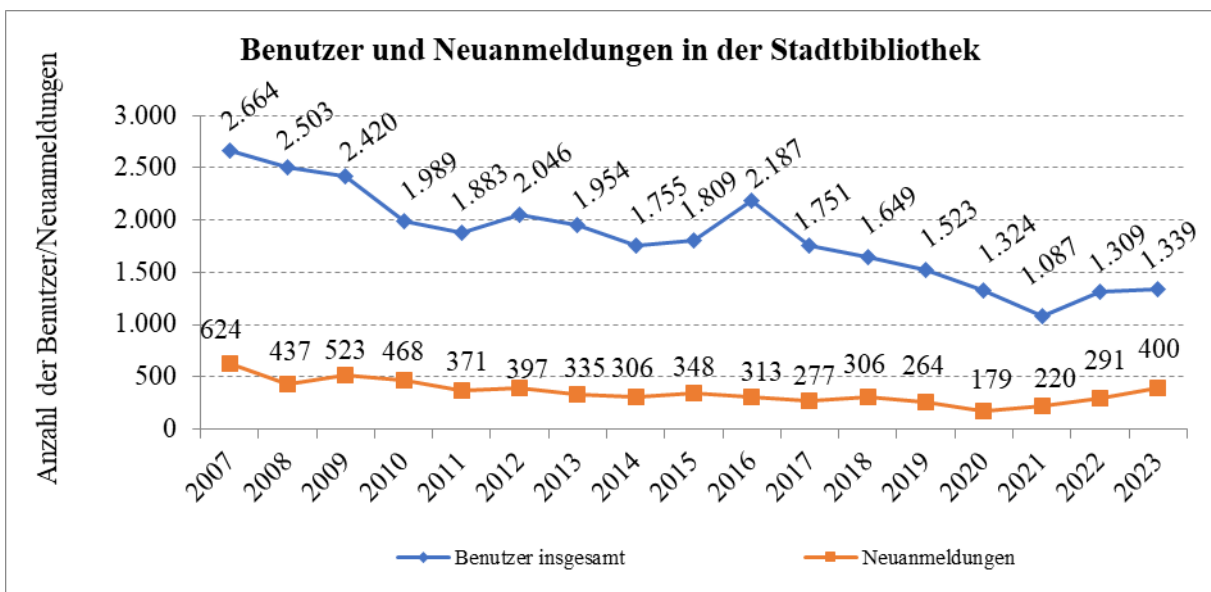
#### Entleihungen

Anzahl der Entleihungen	Stadtbibliothek insgesamt		
	31.12.2021	31.12.2022	31.12.2023
Printmedien	47.206	41.966	40.524
<i>davon:</i>			
<i>Belletristik</i>	26.477	22.585	21.519
<i>Kinderliteratur</i>	11.050	11.919	11.646
<i>Sachliteratur</i>	5.528	4.449	3.890
<i>Zeitschriften</i>	4.151	3.013	3.469
Nonbook-Medien	34.166	22.358	17.944
Digitale Medien/Onleihe	11.174	11.849	12.973
Spiele	832	856	1.010
<b>Insgesamt</b>	<b>93.378</b>	<b>77.029</b>	<b>72.451</b>



### Benutzer

Benutzergruppen	2021	2022	2023
Kinder (7 - 13 Jahre)	177	258	299
Jugendliche (14 - 17 Jahre)	30	33	33
Erwachsene	860	990	984
Institutionen, Firmen	20	28	23
<b>Insgesamt</b>	<b>1.087</b>	<b>1.309</b>	<b>1.339</b>
<b>Neue Anmeldungen</b>	<b>220</b>	<b>291</b>	<b>400</b>



### Veranstaltungen

*Durch die Corona-Pandemie war die Möglichkeit der Veranstaltungen eingeschränkt und deshalb sind die Zahlen aus den Jahr 2020 und 2021 nicht mit anderen Jahren vergleichbar.*

Art der Veranstaltungen	Anzahl der Veranstaltungen		
	2021	2022	2023
Bibliothekseinführungen	10	34	26
Lesungen	9	94	125
Ausstellungen	11	14	13
<b>Insgesamt</b>	<b>30</b>	<b>142</b>	<b>164</b>

## 6.4 Städtisches Kulturhaus

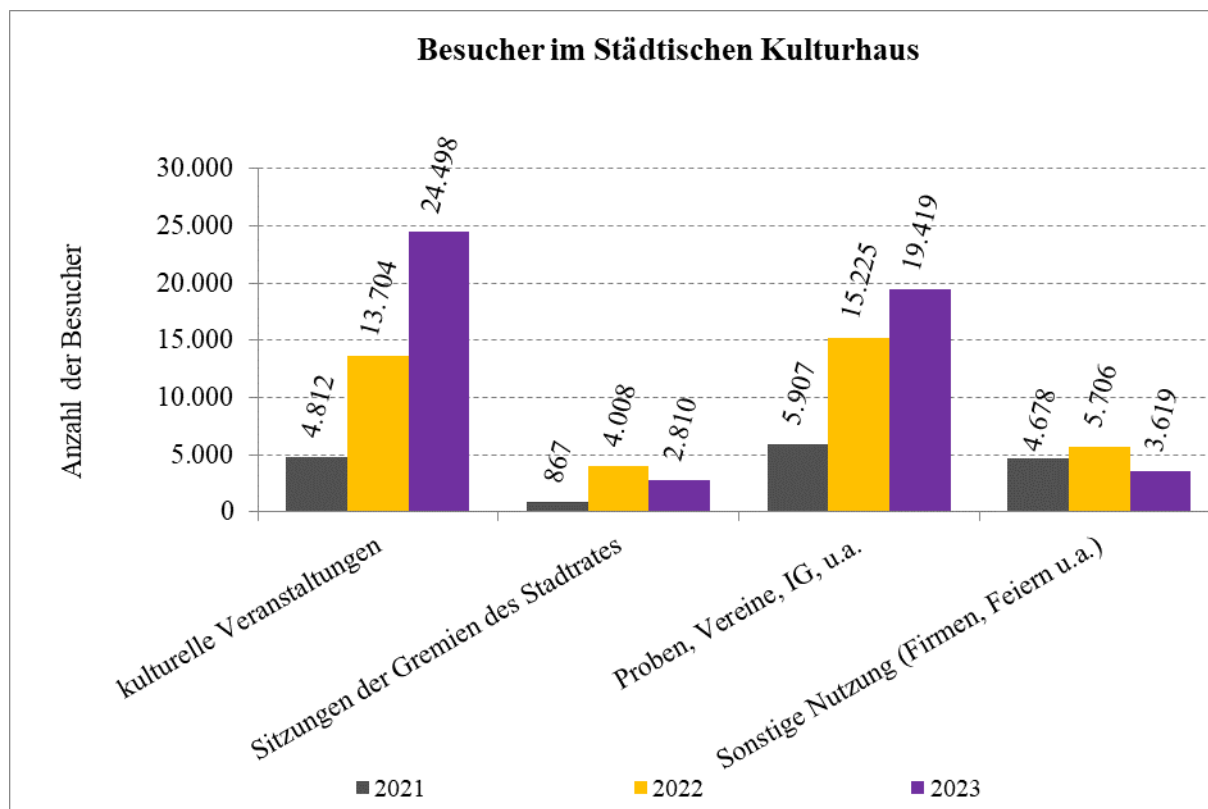
Quelle: Stadt Bitterfeld-Wolfen

*Durch die Corona-Pandemie sind die Zahlen aus den Jahren 2020 und 2021 nicht mit anderen Jahren vergleichbar*

### Veranstaltungen und Besucher

Art der Veranstaltung	Anzahl der Veranstaltungen		
	2021	2022	2023
kulturelle Veranstaltungen	31	76	92
Sitzungen der Gremien des Stadtrates	4	93	36
Proben, Vereine, Interessengemeinsch. u.a.	362	843	1.002
Sonstige Nutzung (Firmen, Feiern u.a.)	46	109	56
<b>Insgesamt</b>	<b>443</b>	<b>1.121</b>	<b>1.186</b>

Art der Veranstaltung	Anzahl der Besucher		
	2021	2022	2023
kulturelle Veranstaltungen	4.812	13.704	24.498
Sitzungen der Gremien des Stadtrates	867	4.008	2.810
Proben, Vereine, Interessengemeinsch. u.a.	5.907	15.225	19.419
Sonstige Nutzung (Firmen, Feiern u.a.)	4.678	5.706	3.619
<b>Insgesamt</b>	<b>16.264</b>	<b>38.643</b>	<b>50.346</b>



## 6.5 Museen

Quelle: Landkreis Anhalt-Bitterfeld

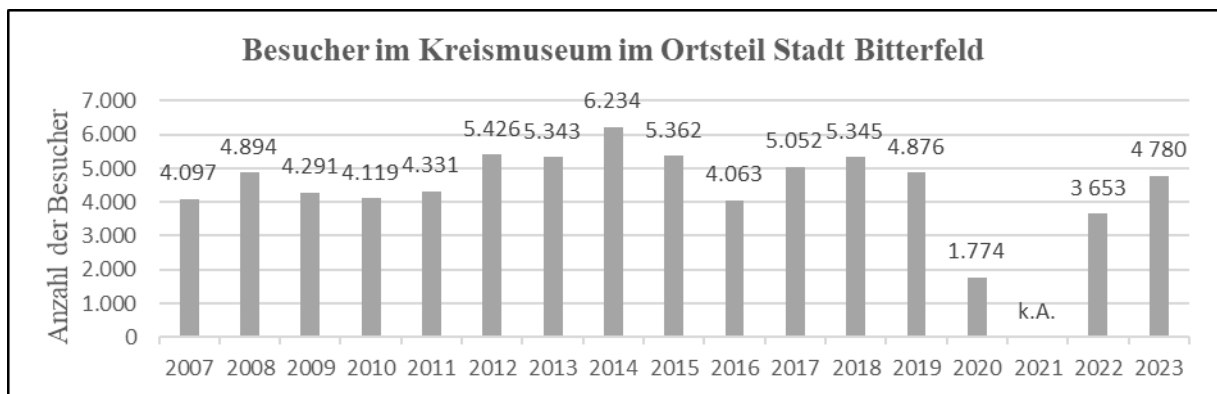
### Ausstellungen, Veranstaltungen und Besucher

Einrichtung	Ausstellungen/Sonderausstellungen			Sonstige Veranstaltungen		
	2021	2022	2023	2021	2022	2023
Kreismuseum - OT Stadt Bitterfeld	k. A. <sup>2)</sup>	4	4	k. A. <sup>2)</sup>	14	13
Industrie- und Filmmuseum - OT Stadt Wolfen	0 <sup>1)</sup>	1 <sup>1)</sup>	4	0 <sup>1)</sup>	3 <sup>1)</sup>	16
Galerie am Ratswall - OT Stadt Bitterfeld	k. A. <sup>2)</sup>	k. A. <sup>3)</sup>	1	k. A. <sup>2)</sup>	k. A. <sup>3)</sup>	20

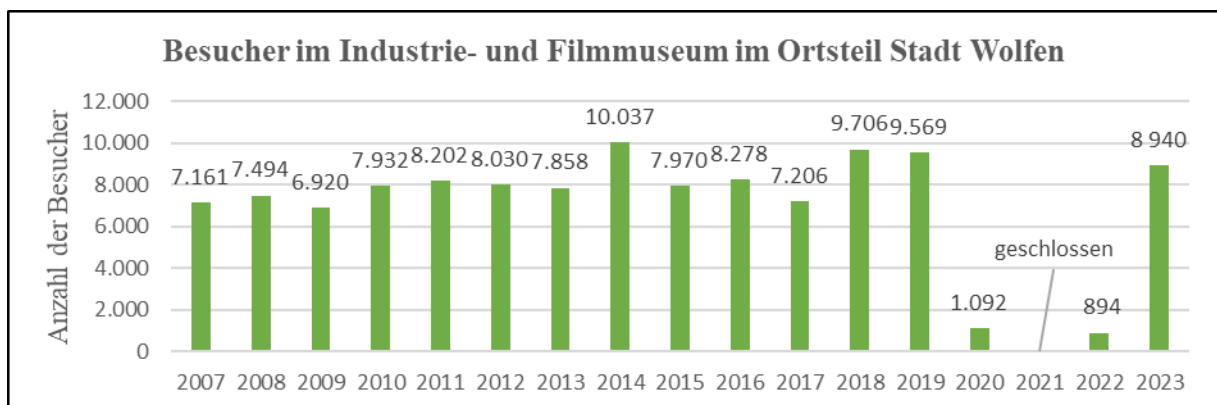
<sup>1)</sup> wegen Baumaßnahmen bis 24.12.2022 geschlossen

<sup>2)</sup> keine Angaben - bedingt durch den Cyber-Angriff auf die Landkreisverwaltung

<sup>3)</sup> im Jahr 2022 geschlossen



Im Jahr 2021 gibt es bedingt durch den Cyber-Angriff auf die Landkreisverwaltung keine Angaben.



Im Jahr 2022 wegen Baumaßnahmen bis 24.12. geschlossen

## 6.6 Vereine

### Vereine und Mitglieder

Quelle: Stadt Bitterfeld-Wolfen

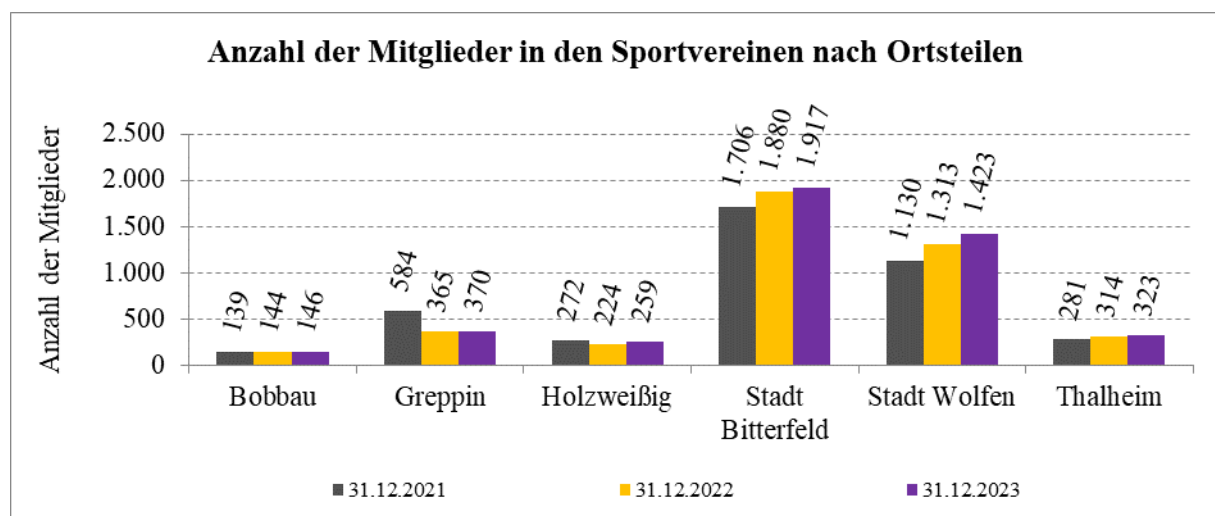
Für die Jahre ab 2018 können aufgrund fehlender bzw. unvollständiger Datenübermittlungen keine Angaben zu allen Vereinen und deren Mitgliederzahlen erfolgen.

Dieser Umstand ist auf die Umsetzung der EU-DSGVO seit 25. Mai 2018 und damit einhergehende weiterreichende Anforderungen an den Datenschutz zurück zu führen.

### Sportvereine und deren Mitglieder nach Ortsteilen

Quelle: Stadt Bitterfeld-Wolfen

Ortsteil	Anzahl der Sportvereine			Anzahl der Mitglieder		
	31.12.2021	31.12.2022	31.12.2023	31.12.2021	31.12.2022	31.12.2023
Bobbau	1	1	1	139	144	146
Greppin	5	4	4	584	365	370
Holzweißig	2	2	2	272	224	259
Stadt Bitterfeld	17	18	18	1.706	1.880	1.917
Stadt Wolfen	17	16	16	1.130	1.313	1.423
Thalheim	1	1	1	281	314	323
<b>Stadt Bitterfeld-Wolfen</b>	<b>43</b>	<b>42</b>	<b>42</b>	<b>4.112</b>	<b>4.240</b>	<b>4.438</b>



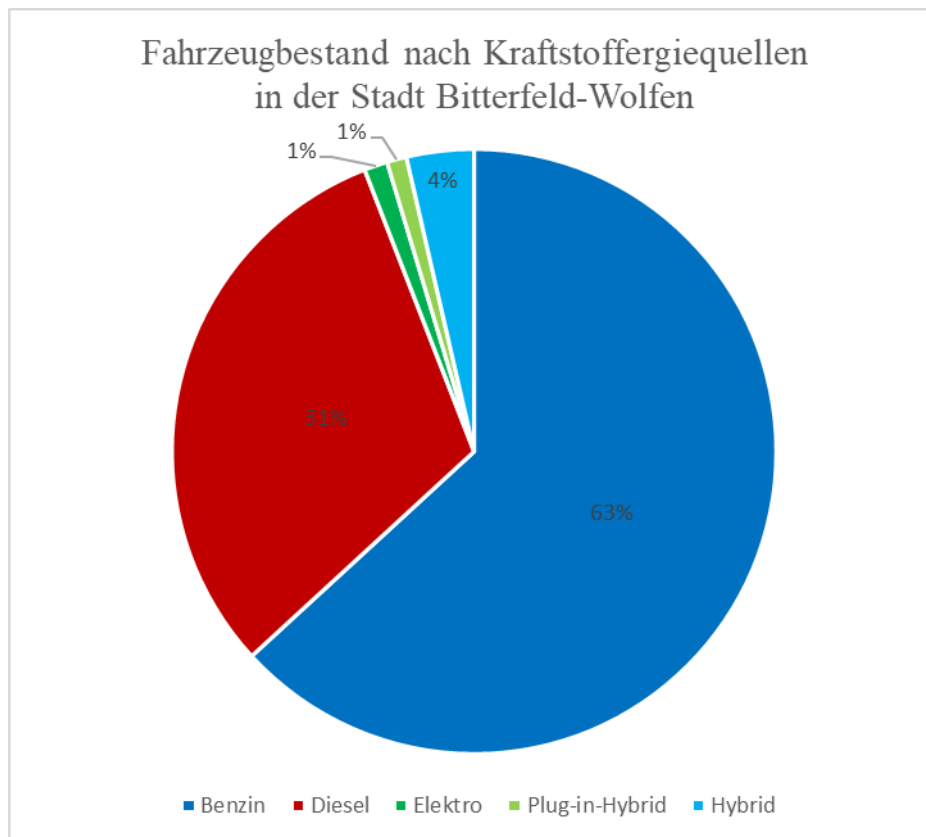
## 7. Verkehr

### 7.1 Fahrzeugbestand

Quelle: Kraftfahrt-Bundesamt

#### Fahrzeugbestand nach Ortsteilen und Fahrzeugarten am 31.12.2023

Ortsteil	Fahrzeugart					Insgesamt
	PKW privat	PKW gewerb.	KRAD	Nutzfzg.	Anhänger	
Bobbau	902	64	76	115	247	1.404
Greppin	1.218	103	98	247	341	2.007
Holzweißig	1.645	65	167	137	363	2.377
Reuden a. d. F.	412	11	46	27	71	567
Rödgen	138	1	18	12	40	209
Stadt Bitterfeld	5.931	1.579	434	1.587	1.520	11.051
Stadt Wolfen	7.185	657	437	606	1.000	9.885
Thalheim	973	134	80	72	191	1.450
Zschepkau	80	4	8	16	32	140
ohne Zuordnung	21	16	1	23	30	91
<b>Insgesamt</b>	<b>18.505</b>	<b>2.634</b>	<b>1.365</b>	<b>2.842</b>	<b>3.835</b>	<b>29.181</b>



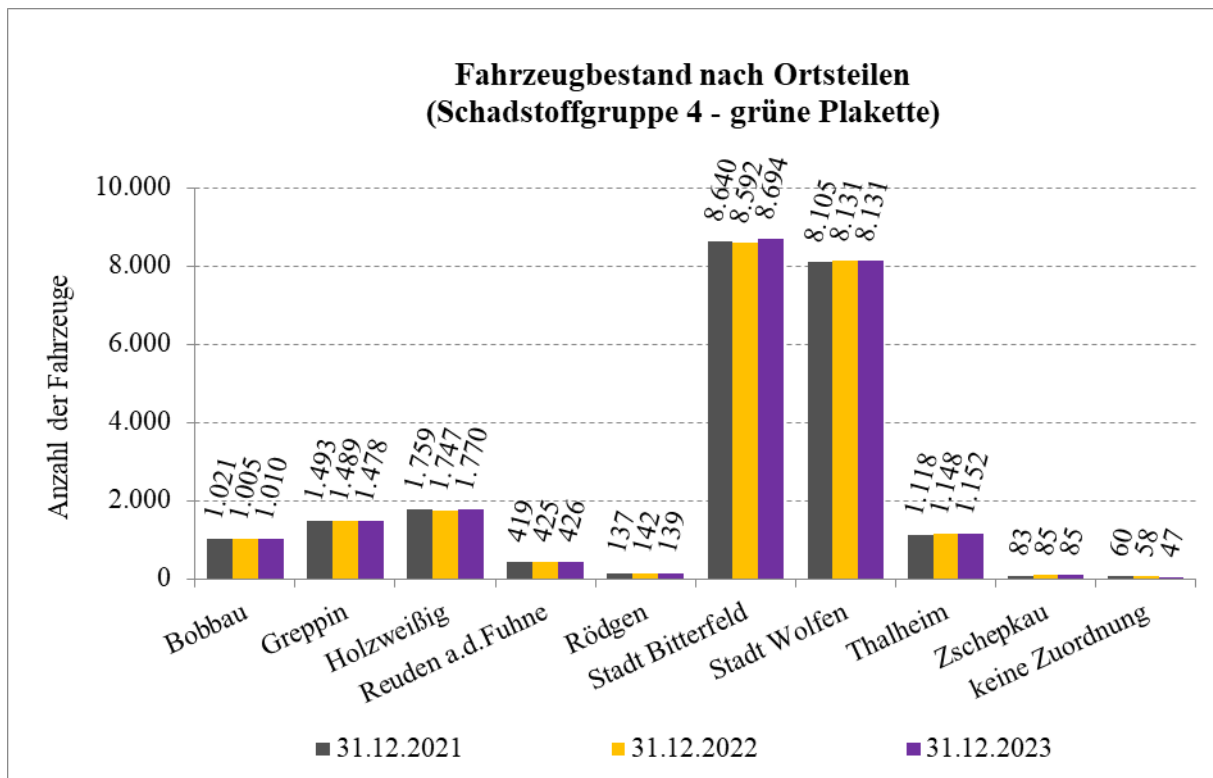
## 7.2. Kraftfahrzeugbestandsdaten in der Schadstoffgruppe 4 (grüne Plakette)

Quelle: Kraftfahrt-Bundesamt

Mit Wirkung vom 1. März 2007 werden zum Schutz von Mensch, Tier und Umwelt auf behördliche Anordnung Maßnahmen zur Vermeidung von schädlichen Umwelteinwirkungen durch Luftverunreinigungen, insbesondere von Feinstaub eingeleitet.

Mit der grünen Umweltplakette, der sogenannten Euro 4 Norm, kann in ausgewiesenen Umweltzonen gefahren werden. Ob ein Fahrzeug diese Plakette erhält, ist von der jeweiligen Schadstoffgruppe abhängig.

Ortsteil	Fahrzeugbestand am		
	31.12.2021	31.12.2022	31.12.2023
Bobbau	1.021	1.005	1.010
Greppin	1.493	1.489	1.478
Holzweißig	1.759	1.747	1.770
Reuden an der Fuhne	419	425	426
Rödgen	137	142	139
Stadt Bitterfeld	8.640	8.592	8.694
Stadt Wolfen	8.105	8.131	8.131
Thalheim	1.118	1.148	1.152
Zschepkau	83	85	85
keine Zuordnung	60	58	47
<b>Stadt Bitterfeld-Wolfen</b>	<b>22.835</b>	<b>22.822</b>	<b>22.932</b>



## 8. Öffentliche Sicherheit und Ordnung

### 8.1 Ordnungswidrigkeiten

Quelle: Stadt Bitterfeld-Wolfen

Ordnungswidrigkeiten	2021	2022	2023
<b>Ruhender Verkehr</b>			
Verwarnungen	12.312	14.955	17.152
Bußgeldbescheide	279	546	540
Kostenbescheide	909	1.042	1.273
vollständig bezahlte Verfahren	11.208	13.241	15.342
<b>Einnahmen in EUR</b>	<b>207.776</b>	<b>376.242</b>	<b>428.946</b>
<b>Allgemeine Ordnungswidrigkeiten</b>			
Anhörungen	177	241	271
Verwarnungen	104	137	195
Bußgeldbescheide	95	127	242
<b>Einnahmen in EUR</b>	<b>17.847</b>	<b>17.053</b>	<b>18.577</b>

### 8.2 Sondernutzungen

Quelle: Stadt Bitterfeld-Wolfen

Genehmigungen zu Sondernutzungen für:	2021	2022	2023
Container, Gerüste, Baumaterial	381	374	375
Plakatierungen - Antragsteller	53	48	76
- Plakate	5.828	1.933	4.529
Werbung, Fahrradständer, usw.	214	212	192
<b>Einnahmen in EUR</b>	<b>38.725</b>	<b>44.944</b>	<b>65.541</b>

### 8.3 Verkehrsangelegenheiten

Quelle: Stadt Bitterfeld-Wolfen

Genehmigungen zu Verkehrsangelegenheiten für:	2021	2022	2023
Baumaßnahmen	527	473	503
Verkehrszeichen	353	134	103
Mängelbeseitigungen	970	737	856
Bewohnerparkausweise	3	3	4
<b>Einnahmen in EUR</b>	<b>42.658</b>	<b>41.183</b>	<b>40.924</b>

### 8.4 Parkraumbewirtschaftungen

Quelle: Stadt Bitterfeld-Wolfen

Parkraumbewirtschaftung	2021	2022	2023
Anzahl der Automaten	4	4	4
Kosten der Unterhaltung in EUR	1.115	2.000	31
<b>Einnahmen in EUR</b>	<b>26.287</b>	<b>27.892</b>	<b>29.549</b>

## 8.5 Feuerwehren

Quelle: Stadt Bitterfeld-Wolfen

### Einsätze der Freiwilligen Feuerwehr Bitterfeld-Wolfen im Jahr

Einsatzart		01.01.-31.12.2021	01.01.-31.12.2022	01.01.-31.12.2023
Brände	insgesamt	126	241	203
	<i>davon: Brand Gebäude 1.-2. OG</i>	39	43	52
	<i>Brand Gebäude ab 3. OG</i>	13	18	23
	<i>Brand Schiene</i>	1	0	0
	<i>Explosionen</i>	0	0	0
	<i>Feldbrand</i>	0	3	9
	<i>Kleinbrand</i>	56	120	85
	<i>LKW Brand</i>	2	2	3
	<i>PKW Brand</i>	9	6	9
	<i>Schornsteinbrand</i>	2	3	1
	<i>Waldbrand</i>	1	3	5
	<i>Ödlandbrand</i>	3	43	16
	Hilfeleistungen	insgesamt	204	98
<i>davon: Allgemeine Hilfe</i>		132	20	22
<i>Verkehrsunfälle</i>		17	116	72
<i>Person in Not</i>		51	5	11
<i>Tier in Not</i>		4	4	5
ABC - Einsätze		14	5	8
Sonstige Einsätze	insgesamt	43	60	94
	<i>davon: Umwelteinsätze</i>	43	54	92
	<i>Sonstiges</i>	0	6	2
Dienstleistungen	insgesamt	117	154	143
	<i>davon: BMA</i>	114	152	143
	<i>Sonderobjekt</i>	3	2	0
Brandsicherheitswachen		14	51	54
<b>Einsätze</b>	<b>insgesamt</b>	<b>518</b>	<b>754</b>	<b>726</b>

### Feuerwehreinsätze der einzelnen Wehren

<i>Ortswehr</i>	01.01.-31.12.2021	01.01.-31.12.2022	01.01.-31.12.2023
Bobbau	23	43	32
Greppin	46	85	106
Holzweißig	21	36	42
Reuden a.d.F.	10	16	33
Rödgen	14	außer Dienst	außer Dienst
Stadt Bitterfeld	215	308	298
Stadt Wolfen	387	394	372
Thalheim	84	112	137
Zschepkau	13	außer Dienst	außer Dienst
<b>Einsätze insgesamt</b>	<b>813</b>	<b>994</b>	<b>1.020</b>

## 8.6 Bestattungen

Quelle: Stadt Bitterfeld-Wolfen

Friedhof in:	Anzahl der Bestattungen		
	2021	2022	2023
Bobbau	78	68	59
Greppin	55	36	38
Holzweißig	49	48	42
Rödgen	4	6	4
Siebenhausen	#	#	#
Stadt Bitterfeld	211	210	202
Stadt Wolfen	244	238	215
Thalheim	13	18	20
Zschepkau	#	#	#
<b>Stadt Bitterfeld-Wolfen</b>	<b>657</b>	<b>626</b>	<b>582</b>

	Erdbestattungen		
	2021	2022	2023
<b>Stadt Bitterfeld-Wolfen</b>	<b>12</b>	<b>14</b>	<b>14</b>
<i>darunter im Ortsteil:</i>			
Stadt Bitterfeld	#	3	7
Stadt Wolfen	5	3	3

	Urnenbestattungen		
	2021	2022	2023
<b>Stadt Bitterfeld-Wolfen</b>	<b>645</b>	<b>612</b>	<b>568</b>
<i>darunter im Ortsteil:</i>			
Stadt Bitterfeld	208	207	195
Stadt Wolfen	2021	2022	2023
	<i>darunter Bestattungen auf der Urnengemeinschaftsanlage</i>		
	2021	2022	2023
<b>Stadt Bitterfeld-Wolfen</b>	<b>302</b>	<b>291</b>	<b>272</b>
<i>darunter im Ortsteil:</i>			
Stadt Bitterfeld	99	91	100
Stadt Wolfen	124	131	111